



Consejo de la
Unión Europea

Bruselas, 5 de mayo de 2022
(OR. en)

8781/22
ADD 1

COH 36
ENV 395
COMPET 293
SAN 245
EDUC 143
EMPL 155
RECH 218
TRANS 264
AGRI 174
POLCOM 28
RELEX 586
POSEIDOM 1
POSEICAN 1
POSEIMA 1

NOTA DE TRANSMISIÓN

De: Por la secretaria general de la Comisión Europea, D.^a Martine DEPREZ, directora

Fecha de recepción: 5 de mayo de 2022

A: Secretaría General del Consejo

N.º doc. Ción.: SWD(2022) 133 final

Asunto: DOCUMENTO DE TRABAJO DE LOS SERVICIOS DE LA COMISIÓN
Las regiones ultraperiféricas, en síntesis: activos, retos y oportunidades que acompaña al documento COMUNICACIÓN DE LA COMISIÓN AL PARLAMENTO EUROPEO, AL CONSEJO, AL COMITÉ ECONÓMICO Y SOCIAL EUROPEO Y AL COMITÉ DE LAS REGIONES Dar prioridad a las personas, asegurar el crecimiento sostenible e inclusivo y liberar el potencial de las regiones ultraperiféricas de la UE

Adjunto se remite a las Delegaciones el documento – SWD(2022) 133 final.

Adj.: SWD(2022) 133 final



Estrasburgo, 3.5.2022
SWD(2022) 133 final

DOCUMENTO DE TRABAJO DE LOS SERVICIOS DE LA COMISIÓN

Las regiones ultraperiféricas, en síntesis: activos, retos y oportunidades

que acompaña al documento

**COMUNICACIÓN DE LA COMISIÓN AL PARLAMENTO EUROPEO, AL
CONSEJO, AL COMITÉ ECONÓMICO Y SOCIAL EUROPEO Y AL COMITÉ DE
LAS REGIONES**

**Dar prioridad a las personas, asegurar el crecimiento sostenible e inclusivo y liberar el
potencial de las regiones ultraperiféricas de la UE**

{COM(2022) 198 final} - {SWD(2022) 134 final}

Índice

1. Mapa de las regiones ultraperiféricas de la UE.....	2
2. Selección de estadísticas sobre las regiones ultraperiféricas comparadas con las medias nacionales y de la UE	3
3. Selección de disposiciones específicas para las regiones ultraperiféricas en la normativa reciente de la UE	6
4. Fichas informativas por región	9
GUADALUPE	10
GUAYANA FRANCESA	14
MARTINICA	17
MAYOTTE.....	21
REUNIÓN.....	25
SAN MARTÍN.....	28
AZORES	30
MADEIRA.....	33
ISLAS CANARIAS	36
5. Notas finales.....	39

1. Mapa de las regiones ultraperiféricas de la UE



2. Selección de estadísticas sobre las regiones ultraperiféricas comparadas con las medias nacionales y de la UE

Región	Población 2020	PIB EPA por habitante % de la media de la UE 2000	PIB EPA por habitante % de la media de la UE 2020	Tasa de crecimiento 2000-2019: PIB real per cápita (en millones EUR) media anual	Tasa de empleo masculino % población activa de 15 a 64 años 2020	Tasa de empleo femenino % población activa de 15 a 64 años 2020	Tasa de desempleo % población activa de 15 a 74 años 2020	Tasa de desempleo juvenil % población activa de 15 a 24 años 2020	Ninis % de población de 15 a 24 años 2020	Personas que abandonan prematuramente la educación y la formación % del grupo de edad de 18 a 24 años 2020	Mediana de edad de la población total Proyecciones para 2020 frente a las de 2100
Guadalupe	412 682	69	69	2,2	54,0	48,3	17,5	41,5	22,3	12,2	2020: 45,6 2100: 46,2
Guayana Francesa	288 086	57	46	0,3	48,9	36,2	16,1	—	33,6	26,8	2020: 26,2 2100: 35,1
Martinica	359 821	67	76	1,4	57,0	56,0	12,4	38,3	18,5	—	2020: 48,6 2100: 47,1
Mayotte	278 926	18	30	3,0 (2014-2019: media anual)	41,9	23,9	27,8	55,4	—	—	2020: 17,9 2100: 28,0
Reunión	856 858	64	68	1,7	51,2	45,4	17,4	42,3	24,7	16,4	2020: 37,1 2100: 44,3
San Martín	32 489	—	—	—	—	—	—	—	—	—	—
<i>Francia</i>	67,3 millones	118	104	0,8	68,4	62,1	8,1	20,2	11,4	8,0	2020: 42,0 2100: 47,5
Azores	242 796	68	67	1,3	70,7	60,7	6,1	—	17,2	27,0	2020: 40,2 2100: 52,3
Madeira	254 254	76	69	0,9	68,1	62,2	8,1	—	—	—	2020: 43,2 2100: 52,8
<i>Portugal</i>	10,3 millones	85	76	0,8	71,6	66,6	6,9	22,6	9,1	8,9	2020: 45,5 2100: 49,5
Islas Canarias	2 236 992	95	62	-0,2	56,9	49,3	22,6	51,6	19,7	18,2	2020 (Gran Canaria): 44,0 2100 (Gran Canaria): 54,4
<i>España</i>	47,3 millones	98	84	0,9	66,1	55,7	15,5	38,3	13,9	16,0	2020: 44,3 2100: 50,2
EU-27	447,3 millones	100	100	1,2	72,8	62,4	7,1	16,8	11,1	9,9	2020: 43,9 2100: 48,8

Ninis: jóvenes que ni estudian, ni trabajan, ni reciben formación.

Fuentes: Eurostat, INSEE/IEDOM, SREA Azores, DREM Madeira, ISTAC Canarias, cálculos de la DG REGIO (para el indicador: tasa de crecimiento 2000-2019, PIB real per cápita).

Región	Zona económica exclusiva (marítima) en km ²	Tasa de fertilidad 2019	Índice de mortalidad infantil Fallecimientos por cada 1 000 nacidos vivos 2019	Número de médicos por cada 100 000 habitantes 2019	Recursos humanos en ciencia y tecnología % de la población activa 2020	% de hogares con acceso de banda ancha a internet 2021	Exportaciones ¹ (en millones EUR)	Importaciones ² (en millones EUR)	% de mujeres en asambleas nacionales y regionales ³ 2020	% de participantes en Erasmus procedentes de las RUP ⁴ (100 % del total de las RUP) 2020
Guadalupe	95 978	2,30	7,7	277,9	27,0	75	68,1	741,6	53,7	2,9
Guayana Francesa	130 000	3,73	9,7	219,2	31,1	79	29,4	410,7	45,1	1,4
Martinica	47,64	2,00	6,7	305,9	32,2	86	67,6	641,6	49	8,3
Mayotte	63 078	4,60	8,5	81,0	17,8	—	1,3	203,6	50	0,4
Reunión	311 426	2,39	7,3	337,6	27,2	87	73,4	1478,5	48,9	14,3
San Martín	1 066	—	—	—	—	—	—	—	—	—
<i>Francia</i>	11 691 000 (la mayor del mundo)	1,86	3,8	336,4	36,8	88	641 891	688 412	38	—
Azores	938 000	1,24	2,3	354,5	23,0	88	27,5	25,7	31,6	6,6
Madeira	442 248	1,16	2,6	442,3	25,3	87	268,3	250,2	29,8	7,2
<i>Portugal</i>	1 700 000	1,43	2,8	532,2	31,0	84	74 096,9	78 323,2	40	—
Islas Canarias	356 000	0,94	2,7	394,5	20,5	97	217,9	1 206,8	44,3	58,9
<i>España</i>	1 039 233	1,23	2,6	440,4	26,3	96	343 551	327 023	41,9	—

¹ Incluidas las exportaciones en la UE y a terceros países. No incluye las «exportaciones» al Estado miembro de la RUP. Datos de junio de 2021: Islas Canarias. **Datos trimestrales** del primer trimestre de 2021: Reunión, Mayotte, Guadalupe, Martinica, Guayana Francesa y Azores. **Datos anuales** de 2020 (p): Francia, Portugal y España. Madeira.

² Incluidas las exportaciones en la UE y a terceros países. No incluye las «importaciones» del Estado miembro de la RUP. Datos de junio de 2021: Islas Canarias. **Datos trimestrales** del primer trimestre de 2021: Reunión, Mayotte, Guadalupe, Martinica, Guayana Francesa, Azores. **Datos anuales** de 2020 (p): Francia, Portugal y España. Madeira.

³ Instituto Europeo de la Igualdad de Género (EIGE).

⁴ Informe anual Erasmus+ 2020.

EU-27	—	1,53	3,4	391	34,0	88	6 248 664,2	5 742 247,2	32,3	—
-------	---	------	-----	-----	------	----	-------------	-------------	------	---

3. Selección de disposiciones específicas para las regiones ultraperiféricas en la normativa reciente de la UE

NORMATIVA EUROPEA (*)	DISPOSICIONES
Reglamento sobre Disposiciones Comunes (RDC)	<p>Porcentaje de cofinanciación del 85 % para todas las regiones ultraperiféricas, independientemente del PIB.</p> <p>Aumento de la asignación adicional específica de 1 514 millones EUR:</p> <ul style="list-style-type: none"> — 1 142 millones EUR del FEDER y 372 millones EUR del FSE+ (a precios corrientes). <p>Retroactividad: las inversiones en el marco de la dotación compensatoria del FEMPA y de la asignación adicional del FEDER/FSE+ pueden financiarse tras completarse.</p> <p>Mayor asignación para la asistencia técnica.</p>
Fondo Europeo de Desarrollo Regional (FEDER)	<p>Asignación adicional exenta de los requisitos de concentración temática.</p> <p>Inversiones del FEDER disponibles para nuevos aeropuertos y sus infraestructuras; vertederos destinados a la eliminación de residuos; el aumento de las capacidades de tratamiento de desechos residuales en casos justificados; inversiones productivas en empresas, independientemente de su tamaño.</p> <p>Las regiones ultraperiféricas se consideran regiones menos desarrolladas, independientemente de su PIB, a los efectos de los requisitos de concentración temática.</p>
Interreg (Cooperación territorial europea, CTE)	<p>Una dotación específica de 280 millones EUR para la cooperación de las regiones ultraperiféricas con otras regiones, países y territorios vecinos.</p> <p>Porcentaje de cofinanciación del 85 % para los proyectos de cooperación de las regiones ultraperiféricas.</p>
Ayuda a la Recuperación para la Cohesión y los Territorios de Europa (REACT-UE)	<p>Importe adicional específico de 146,4 millones EUR (a precios constantes de 2018), además de una parte de las respectivas dotaciones nacionales:</p> <ul style="list-style-type: none"> — 65,9 millones EUR para las regiones ultraperiféricas francesas, — 65,6 millones EUR para las islas Canarias, — 14,9 millones EUR para las regiones ultraperiféricas portuguesas.
Fondo de Transición Justa (FTJ)	<p>Pide a los Estados miembros que tengan en cuenta la situación concreta de sus regiones ultraperiféricas en los planes del FTJ y que, cuando las aborden en el marco de estos, prevean una asignación específica para ellas.</p>
Fondo Social Europeo Plus (FSE+)	<p>La nueva asignación adicional específica de 372 millones EUR (a precios corrientes) debe utilizarse para los objetivos generales del FSE+ y queda exenta de la obligación de asignar un porcentaje específico a ámbitos temáticos.</p> <p>En general, el 12,5 % de la financiación del FSE+ se destina a apoyar el empleo juvenil, así como la educación y formación profesionales, en las regiones ultraperiféricas con una tasa de jóvenes que ni estudian, ni trabajan, ni reciben formación superior a la media de la UE (todas las RUP).</p>
Fondo Europeo Marítimo, de Pesca y de Acuicultura	<p>Presupuesto asignado de 315 millones EUR (a precios corrientes, mismo importe que en el período 2014-2020) para la compensación de los costes adicionales y para inversiones estructurales:</p>

<p>(FEMPA)</p>	<ul style="list-style-type: none"> — 131 millones EUR para las regiones ultraperiféricas francesas, — 102 millones EUR para las regiones ultraperiféricas portuguesas, — 82 millones EUR para las islas Canarias. <p>Las regiones ultraperiféricas pueden dedicar hasta el 60 % del presupuesto a la compensación, y hasta el 70 % si se justifica.</p> <p>La UE financia las medidas compensatorias al 100 %.</p> <p>La Comisión informa sobre la aplicación de las medidas relacionadas con las regiones ultraperiféricas.</p>
<p><i>Programme d'Options Spécifiques à l'Éloignement et l'Insularité:</i> Programa de Opciones Específicas por la Lejanía y la Insularidad (POSEI)</p>	<p>POSEI: 653 millones EUR anuales (a precios corrientes) en el período 2021-2027 (mismo importe que en el período 2014-2020) para el suministro de productos agrícolas esenciales y el apoyo a la producción agrícola local:</p> <ul style="list-style-type: none"> — 278,4 millones EUR anuales para las regiones ultraperiféricas francesas, — 106,2 millones EUR anuales para las regiones ultraperiféricas portuguesas, — 268,4 millones EUR anuales para las islas Canarias.
<p>Fondo Europeo Agrícola de Desarrollo Rural (Feader)</p>	<p>Cofinanciación del 85 % para las regiones ultraperiféricas menos desarrolladas y del 80 % para las demás.</p> <p>Porcentajes de cofinanciación sectorial más elevados.</p> <p>Exenciones de distintas obligaciones.</p> <p>Los Estados miembros deben evaluar la situación de las regiones ultraperiféricas a la hora de configurar sus planes estratégicos de la PAC.</p>
<p><i>L'Instrument Financier pour l'Environnement: Programa de Medio Ambiente y Acción por el Clima</i> (LIFE)</p>	<p>Atención especial a los proyectos en zonas geográficas con necesidades o vulnerabilidades específicas: retos medioambientales específicos, limitaciones naturales, zonas transfronterizas, zonas de alto valor natural o regiones ultraperiféricas.</p> <p>Apoyo a pequeños proyectos de protección de la biodiversidad y los ecosistemas de las regiones ultraperiféricas.</p>
<p>Mecanismo «Conectar Europa» (MCE)</p>	<p>Disposiciones específicas para apoyar proyectos en los ámbitos del transporte, la energía y digital en las regiones ultraperiféricas con una cofinanciación del 70 %.</p> <p>Criterios de adjudicación para tener en cuenta la dimensión transfronteriza, la integración de las redes y los proyectos de accesibilidad territorial, en particular en las regiones ultraperiféricas y las islas.</p> <p>Las conexiones con aeropuertos, puertos y nodos urbanos pueden optar a financiación.</p>
<p>Programa Europa Digital (PED)</p>	<p>Contribución a una mayor conectividad y a la mejora de las competencias digitales en las regiones ultraperiféricas.</p> <p>Distribución geográfica equilibrada con la que se aborde la reducción de la brecha digital; las regiones ultraperiféricas se tendrán en cuenta en los criterios de adjudicación.</p> <p>Creación a nivel local de entidades específicas para cubrir las necesidades de las regiones ultraperiféricas.</p>
<p>Erasmus+ y Cuerpo Europeo de</p>	<p>Deben tener en cuenta las especificidades de las regiones ultraperiféricas y tratar de aumentar su participación.</p>

Solidaridad	Mayor apoyo financiero a los participantes de las regiones ultraperiféricas.
Horizonte Europa	<p>Abre las acciones «Ampliar la participación y difundir la excelencia» a todas las regiones ultraperiféricas para compartir conocimientos especializados que les ayuden a capitalizar sus activos.</p> <p>Abarca temas importantes para las regiones ultraperiféricas: enfermedades tropicales, biodiversidad, economía azul, energías renovables, lucha contra el cambio climático.</p>
Fondo de Asilo, Migración e Integración (FAMI) Fondo para la Gestión Integrada de las Fronteras (FGIF) Fondo de Seguridad Interior (FSI)	Anima a los Estados miembros a garantizar que los programas nacionales aborden los retos específicos a los que se enfrentan las regiones ultraperiféricas, en particular las situaciones de presión migratoria.
Instrumento de Vecindad, Cooperación al Desarrollo y Cooperación Internacional (IVCDCI-Europa Global)	Fomenta la cooperación entre las regiones ultraperiféricas y los países y territorios de ultramar; permite la programación conjunta de Europa Global / Interreg.
Europa Creativa	Deben tenerse en cuenta las especificidades de las regiones ultraperiféricas y debe valorarse su contribución a la diversidad cultural.
InvestEU	Anima a los Estados miembros a utilizar parte del compartimento nacional para abordar las deficiencias del mercado, por ejemplo, en las regiones ultraperiféricas.
Decisión sobre los países y territorios de ultramar (PTU)	Fomenta la cooperación entre los países y territorios de ultramar, los Estados vecinos de África, del Caribe y del Pacífico (ACP) y los Estados o territorios que no lo son, y las regiones ultraperiféricas, así como los organismos regionales.
Programa Espacial de la UE	<p>Las Azores, Madeira y las islas Canarias se incluirán en el sistema europeo de navegación por complemento geoestacionario.</p> <p>Puede apoyar las adaptaciones de la infraestructura espacial terrestre.</p>
Programa Ciudadanos, Igualdad, Derechos y Valores	Pretende promover un mayor sentimiento de pertenencia a la UE en las regiones ultraperiféricas, así como los valores de la Unión.
Programa sobre el Mercado Único	<p>Debe abordar las necesidades específicas de las regiones ultraperiféricas.</p> <p>Puede financiar programas fitosanitarios para el control de plagas en las regiones ultraperiféricas.</p>
Octroi de mer: régimen del impuesto del «arbitrio insular» en las regiones ultraperiféricas francesas	<p>Reducción de la imposición sobre determinados productos y categorías de productos de producción local; nivel de imposición más elevado para los productos «importados» desde fuera de la región, incluida la Francia continental; el diferencial impositivo entre los productos locales y los productos similares «importados» es de hasta el 20 o el 30 % en Guadalupe, Guayana Francesa, Martinica, Mayotte y Reunión.</p> <p>Los operadores económicos locales cuyo volumen de negocios anual sea inferior a 550 000 EUR no están sujetos al arbitrio insular.</p>
Arbitrio sobre las Importaciones y Entregas de Mercancías en las Islas	Reducción de la imposición sobre determinados productos y categorías de productos de producción local; se aplica un nivel de imposición más elevado a los

Canarias (AIEM)	«productos importados», con un diferencial impositivo de hasta el 15 %. La ventaja fiscal resultante del AIEM está limitada a 150 millones EUR al año, con posibles exenciones en casos justificados.
Reducción de los impuestos especiales sobre determinados productos alcohólicos en las regiones ultraperiféricas portuguesas.	Determinados productos alcohólicos elaborados localmente se benefician de un impuesto especial reducido del 75 % si se adquieren localmente, y del 50 % si se adquieren en el territorio continental de Portugal.
Tipo reducido de los impuestos indirectos sobre el ron tradicional en determinadas regiones ultraperiféricas francesas.	El ron tradicional de Guadalupe, Guayana Francesa, Martinica y Reunión se beneficia de una reducción de impuestos de hasta el 50 % (tanto de los impuestos especiales como de la contribución fiscal sobre las bebidas alcohólicas) cuando se adquiere en la Francia continental. La ventaja fiscal total está limitada a un contingente anual de 153 000 hectolitros de alcohol puro.
Suspensión de los derechos del arancel aduanero común en las islas Canarias	No se aplican los derechos autónomos del arancel aduanero común a determinados bienes de capital para uso comercial o industrial y a cantidades limitadas de determinados productos pesqueros en las islas Canarias.

(*) *Lista no exhaustiva.*

4. Fichas informativas por región

- a. Guadalupe
- b. Guayana Francesa
- c. Martinica
- d. Mayotte
- e. Reunión
- f. San Martín
- g. Azores
- h. Madeira
- i. Islas Canarias

GUADALUPE

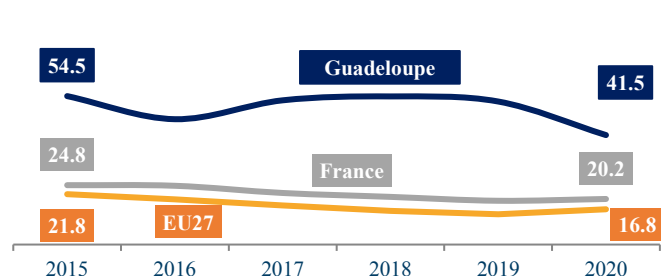


412 682 6 750 km 1 685 km²

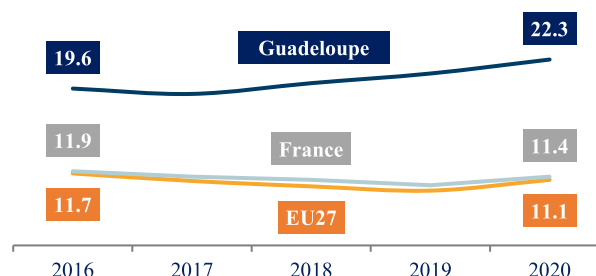
* Fuente: Estándar de poder adquisitivo (EPA, % de la EU-27), Eurostat 2020.
** Fuente: Eurostat 2020.

En síntesis

- Su producto interior bruto per cápita (EPA) se sitúa en el 69 % de la media de la UE*.
- Las tasas de desempleo y desempleo juvenil son más del doble de las medias francesa y de la UE**.
- La tasa de jóvenes que ni estudian, ni trabajan, ni reciben formación (ninis) duplica las medias francesa y de la UE**.
- El porcentaje de hogares con acceso de banda ancha a internet es inferior al de Francia**.



Tasa de desempleo juvenil (%) (2015-2020) [Fuente: Eurostat].

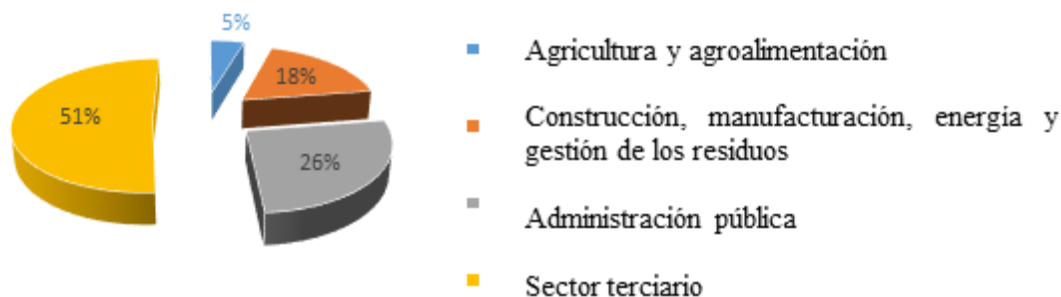


Jóvenes que ni estudian, ni trabajan, ni reciben formación (% de ninis) (2016-20) [Fuente: Eurostat].

INDICADORES

	Guadelupe	Francia	UE
PIB	2020	2020	2020
Producto interior bruto per cápita (estándar de poder adquisitivo, % de la EU-27)	69	104	100
PIB per cápita a precios corrientes de mercado (EUR)	22 600	34 000	29 900
Población	2020	2020	2020
Mediana de edad en 2020	45,6	42,0	43,9
Proyecciones de la mediana de edad en 2100	46,2 (+ 0,6 años)	47,5 (+ 5,5 años)	48,8 (+ 4,9 años)
Población total en 2020	412 682	67,3 millones	447,3 millones
Proyecciones de la población total en 2100	277 231	69,6 millones	416 millones
Proyecciones de la población en 2100 como % de la población total de 2020	67 %	103 %	93 %
Desempleo	2020	2020	2020
Tasa de desempleo, de 15 a 74 años (%)	17,5	8,1	7,1
Tasa de empleo, de 15 a 64 años (%)	50,9	65,2	67,6
Tasa de desempleo juvenil, de 15 a 24 años (%)	41,5	20,2	16,8
Investigación	2020	2020	2020
Recursos humanos en ciencia y tecnología (% de la población activa)	27,0	36,8	34,0
INDICADORES DE LA CALIDAD DE VIDA			
Acceso a la educación	2020	2020	2020
Personas de 18 a 24 años que abandonan prematuramente la educación y la formación (%)	12,2	8,0	9,9
Jóvenes de 15 a 24 años que ni estudian, ni trabajan, ni reciben formación: ninis (%)	22,3	11,4	11,1
Titulados en educación terciaria, de 25 a 64 años (%)	23,3	39,7	32,8
Nivel educativo inferior a la educación primaria o el primer ciclo de enseñanza secundaria, de 25 a 64 años (%)	39,1	18,5	21,0
Acceso a las TIC	2021	2021	2021
Personas que utilizaron internet al menos una vez a la semana (%)	80	89	—
Hogares con acceso de banda ancha a internet (%)	75	88	90
Acceso a la sanidad	2019	2019	2019
Número de médicos por cada 100 000 habitantes	278	336	391

Estructura económica de Guadalupe, % del PIB, 2020



Fuente: CEROM (Francia).

Activos

- **Ubicación estratégica:** proximidad a los EE. UU., América del Sur y los países y territorios del Caribe.
- **Sanidad:** un nuevo hospital universitario, que se terminará de construir en 2023 y que atraerá personal médico.
- **Medio ambiente y biodiversidad:** potencial geotérmico; biodiversidad excepcional; y grandes bosques que cubren prácticamente la mitad del territorio.
- **Agricultura:** producción importante de plátano, azúcar y ron.
- **Transporte:** el aeropuerto más grande de las regiones ultraperiféricas francesas, bien conectado con Europa y América; y el principal puerto y centro marítimo de la cuenca del Caribe.

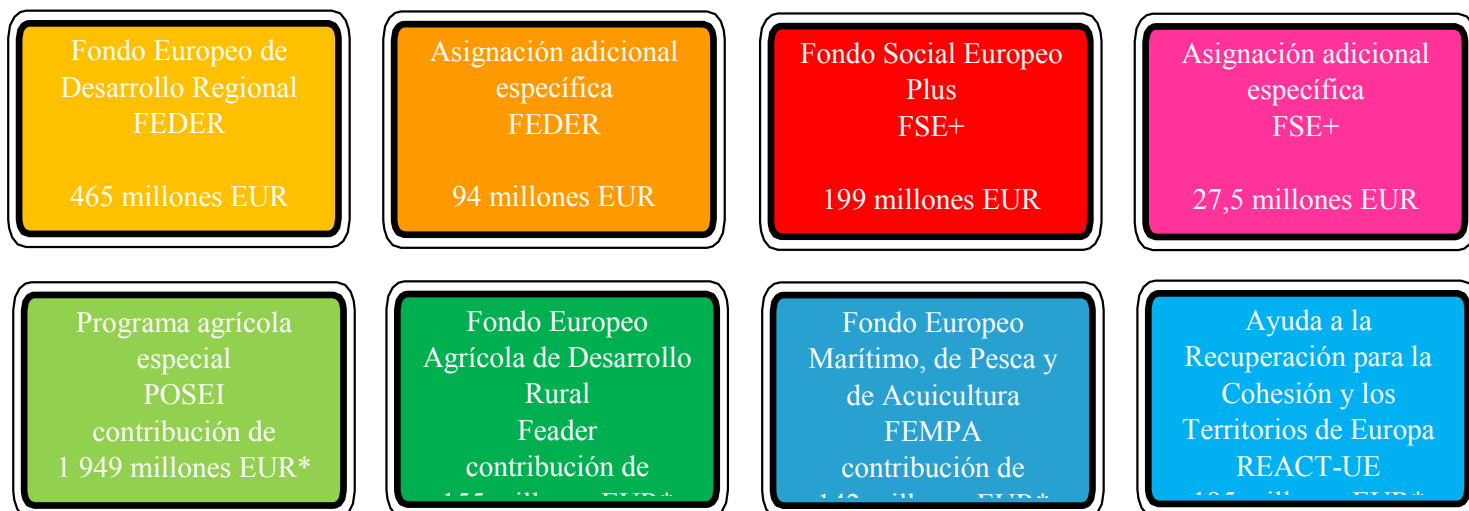
Retos

- **Demografía:** elevado porcentaje de emigración juvenil; envejecimiento y disminución de la población (se prevé que, en veinte años, se convierta en una de las regiones francesas con el porcentaje más elevado de personas de edad avanzada).
- **Pobreza y exclusión social:** elevado nivel de pobreza (un tercio de la población vive por debajo del umbral de pobreza).
- **Personas vulnerables:** elevada tasa de jóvenes que ni estudian, ni trabajan, ni reciben formación (casi el doble de la media nacional).
- **Educación:** elevado nivel de analfabetismo y abandono escolar prematuro (doble de la media nacional).
- **Empleo:** elevada tasa de desempleo (doble de la media nacional), solo la mitad de la población está empleada.
- **Sanidad:** capacidad limitada del sistema sanitario y contaminación por clordecona.
- **Agricultura:** dependencia de unos pocos productos para la exportación (por ejemplo, plátano y azúcar) y de productos alimenticios importados.
- **Sector digital:** la conectividad a internet es inferior a la media nacional francesa.

Ámbitos de interés

- **Necesidades básicas:** prestación de servicios de educación, atención sanitaria, transporte, telecomunicaciones, agua y gestión de residuos (por ejemplo, mediante la mejora de las infraestructuras, según sea necesario); y desarrollo de infraestructuras resistentes a las catástrofes naturales.
- **Personas vulnerables:** garantizar una atención adecuada a la población envejecida.
- **Educación:** probar modelos educativos para aumentar el nivel educativo (por ejemplo, métodos de enseñanza orientados a lo digital), mejorar el acceso a las herramientas digitales y crear oportunidades para los jóvenes, por ejemplo, apoyando el desarrollo de capacidades entre los jóvenes emprendedores.
- **Empleo:** probar iniciativas de inclusión (por ejemplo, regímenes de prestaciones sociales) y métodos de activación del mercado laboral.
- **Medio ambiente y biodiversidad:** proteger la diversidad biológica; desarrollar una silvicultura sostenible y mitigar la exposición a los efectos del cambio climático; explorar el potencial geotérmico.
- **Economía:** seguir diversificando la economía.
- **Turismo:** potenciar el turismo sostenible, en particular el turismo azul.
- **Agricultura:** diversificar el sector agrícola, aprovechar los recursos locales y modernizar la producción de alimentos para reducir la huella medioambiental y mejorar la autonomía alimentaria.
- **Energía:** aumentar el uso de energías renovables, promover el prosumerismo energético (la producción y el consumo locales a partir de fuentes renovables).
- **Transporte:** explorar el potencial de los puertos y aeropuertos como centros regionales y modernizar su infraestructura.
- **Cooperación regional:** mayor cooperación con los países y territorios vecinos.

Financiación de la UE asignada para el período 2021-2027⁵



5

* El importe del POSEI/FEMPA se divide entre las regiones ultraperiféricas francesas. Importe del Feader extrapolado a partir de los importes del Feader deducidos para el período 2021-2022 y compartido con San Martín. Tramo de REACT-UE 2022 extrapolado sobre la base del tramo de REACT-UE 2021.

GUAYANA FRANCESA



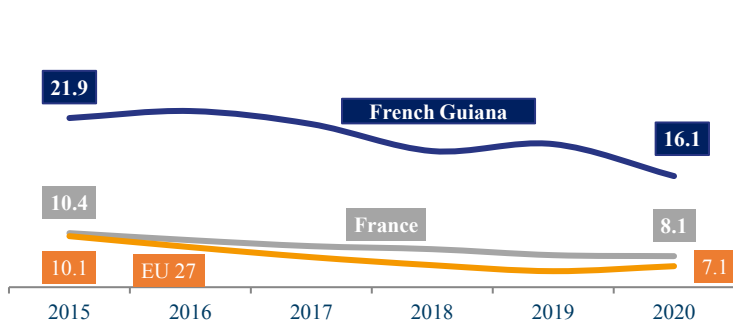
288 086 7 000 km 83 751 km²

En síntesis

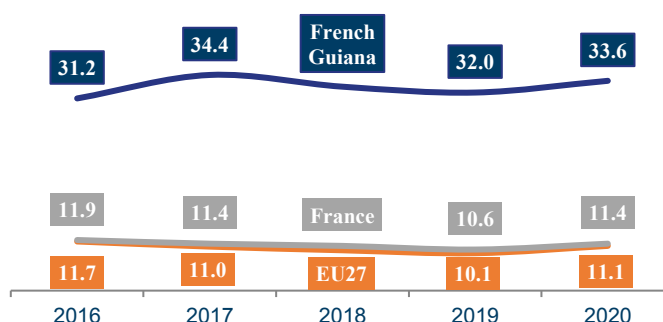
- Es la mayor región ultraperiférica en términos de superficie.
- Su producto interior bruto per cápita (EPA) se sitúa en el 46 % de la media de la UE*.
- La tasa de desempleo duplica las medias francesas y de la UE**.
- El porcentaje de jóvenes que ni estudian, ni trabajan, ni reciben formación (ninis) triplica las medias francesa y de la UE**.
- Los recursos humanos dedicados a la ciencia, como % de la población activa, superan el 30 % y prácticamente alcanzan la media de la UE**.
- La tasa de fertilidad es una de las más altas de la UE (3,73)**.

* Fuente: Estándar de poder adquisitivo (EPA, % de la EU-27), Eurostat 2020.

** Fuente: Eurostat 2020.



Tasa de desempleo (%) (2015-2020) [Fuente: Eurostat].



Jóvenes que ni estudian, ni trabajan, ni reciben formación (% de ninis) (2016-2020)

[Fuente: Eurostat].

INDICADORES

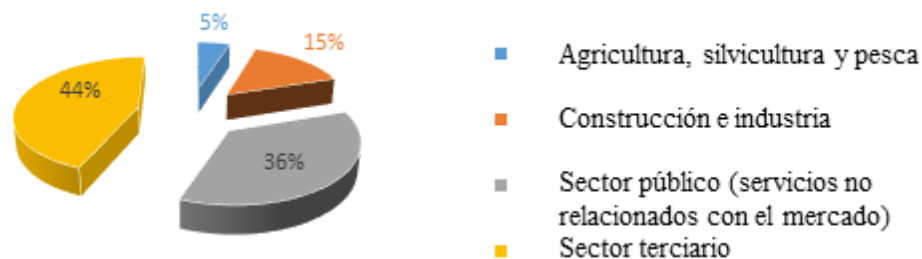
	Guayana Francesa	Francia	UE
PIB	2020	2020	2020
Producto interior bruto per cápita (estándar de poder adquisitivo, % de la EU-27)	46	104	100
PIB per cápita a precios corrientes de mercado (EUR)	15 000	34 000	29 900
Población	2020	2020	2020
Mediana de edad en 2020	26,2	42,0	43,9
Proyecciones de la mediana de edad en 2100	35,1 (+ 8,9 años)	47,5 (+ 5,5 años)	48,8 (+ 4,9 años)
Población total en 2020	288 086	67,3 millones	447,3 millones
Proyecciones de la población total en 2100	591 746	69,6 millones	416 millones
Proyecciones de la población en 2100 como % de la población total de 2020	205 %	103 %	93 %
Desempleo	2020	2020	2020
Tasa de desempleo, de 15 a 74 años (%)	16,1	8,1	7,1
Tasa de empleo, de 15 a 64 años (%)	42,0	65,2	67,6
Tasa de desempleo juvenil, de 15 a 24 años (%)	—	20,2	16,8
Investigación	2020	2020	2020
Recursos humanos en ciencia y tecnología (% de la población activa)	31,1	36,8	34,0

INDICADORES DE LA CALIDAD DE VIDA

	2020	2020	2020
Acceso a la educación	2020	2020	2020
Personas de 18 a 24 años que abandonan prematuramente la educación y la formación (%)	26,8	8,0	9,9
Jóvenes de 15 a 24 años que ni estudian, ni trabajan, ni reciben formación: ninis (%)	33,6	11,4	11,1
Titulados en educación terciaria, de 25 a 64 años (%)	18,7	39,7	32,8
Nivel educativo inferior a la educación primaria o el primer ciclo de enseñanza secundaria, de 25 a 64 años (%)	51,5	18,5	21,0
Acceso a las TIC	2021	2021	2021
Personas que utilizaron internet al menos una vez a la semana (%)	89	89	—
Hogares con acceso de banda ancha a internet (%)	79	88	90

Acceso a la sanidad	2019	2019	2019
Número de médicos por cada 100 000 habitantes	219	336	391
Número de camas de hospital por cada 100 000 habitantes	350	584	532

Estructura económica de la Guayana Francesa, % del PIB, 2018



Fuente: INSEE (Francia).

Activos

- **Ubicación estratégica:** La Guayana Francesa es, con diferencia, la mayor región ultraperiférica, con una superficie comparable a la de Portugal; el departamento francés con mayor superficie; situada en América del Sur; tiene frontera con Surinam y Brasil.
- **Demografía:** población joven; importante diversidad lingüística y cultural; rica cultura indígena.
- **Medio ambiente y biodiversidad:** el 95 % del territorio está cubierto por bosques (que albergan maderas preciosas); muy rica en biodiversidad; e importantes recursos hídricos y minas de oro.
- **Turismo:** potencial importante de turismo de naturaleza sostenible.
- **Energía:** el 70 % de la electricidad generada proviene de energías renovables.
- **Espacio:** infraestructura espacial estratégica (la única instalación de lanzamiento de satélites de la UE), con un importante potencial de desarrollo astrofísico.
- **Investigación e innovación:** los recursos humanos dedicados a la ciencia superan el

Retos

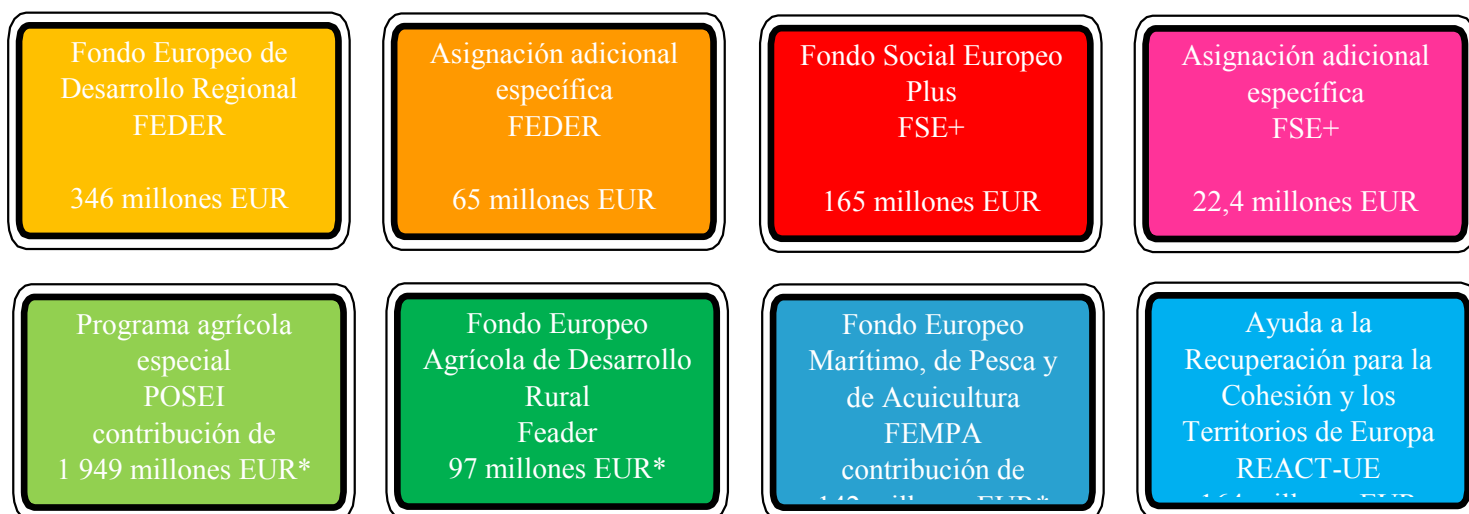
- **Geografía:** gran territorio con una elevada densidad de población en la zona costera y pequeñas comunidades aisladas y dispersas por todo el territorio; falta de accesibilidad vinculada a la falta de infraestructuras de transporte.
- **Demografía:** tasa muy elevada de jóvenes que ni estudian, ni trabajan, ni reciben formación (triplica la media nacional francesa y es la más alta de las regiones ultraperiféricas francesas).
- **Pobreza y exclusión social:** elevado nivel de pobreza, en particular de pobreza infantil, agravada por la migración irregular procedente de los países vecinos.
- **Educación:** difícil acceso a los servicios educativos; elevado porcentaje de la población con bajo nivel educativo (la tasa de personas con un nivel inferior al primer ciclo de enseñanza secundaria prácticamente triplica la media nacional); y elevado riesgo de analfabetismo.
- **Empleo:** baja tasa de empleo que afecta especialmente a los jóvenes.

Sanidad: falta de acceso a servicios sanitarios para una parte importante de la

Ámbitos de interés

- **Necesidades básicas:** prestación de servicios de educación, atención sanitaria, transporte, telecomunicaciones, agua y gestión de residuos, en particular en las zonas aisladas (por ejemplo, a través de infraestructuras, según se necesiten), especialmente de transporte por carretera para conectar las zonas aisladas.
- **Pobreza y exclusión social:** fomentar el acceso a la educación y la atención sanitaria, y medidas para reducir la pobreza y la exclusión social de las poblaciones aisladas.
- **Educación:** reforzar las medidas destinadas a reducir el abandono escolar prematuro; aumentar la movilidad de estudiantes y profesores.
- **Empleo:** reforzar la educación y formación profesionales, en particular mediante el fomento de las oportunidades de perfeccionamiento y reciclaje profesional para mejorar la empleabilidad.
- **Medio ambiente y biodiversidad:** desarrollar productos a partir de recursos biológicos para la farmacología y los cosméticos.
- **Economía:** seguir diversificando y formalizando la economía.
- **Agricultura:** modernizar las explotaciones agrícolas y forestales; aumentar la producción de alimentos; y seguir desarrollando la cadena de valor sostenible de la madera.
- **Sector digital:** invertir en la digitalización del sector privado (por ejemplo, mediante el apoyo a las pequeñas empresas para que inviertan en infraestructuras digitales y el desarrollo de capacidades digitales).
- **Investigación e innovación:** desarrollar los activos (por ejemplo, en la economía azul, el espacio y las energías renovables).

Financiación de la UE asignada para el período 2021-2027⁶



⁶

* El importe del POSEI/FEMPA se divide entre todas las regiones ultraperiféricas francesas. Importe del Feader extrapolado a partir de los importes del Feader deducidos para el período 2021-2022.

MARTINICA



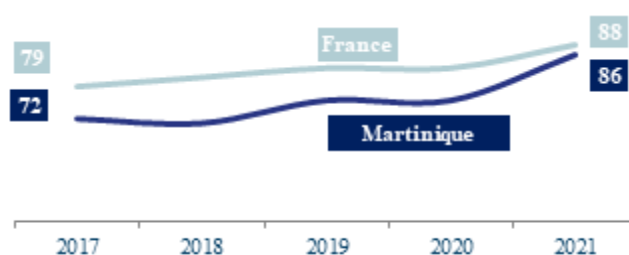
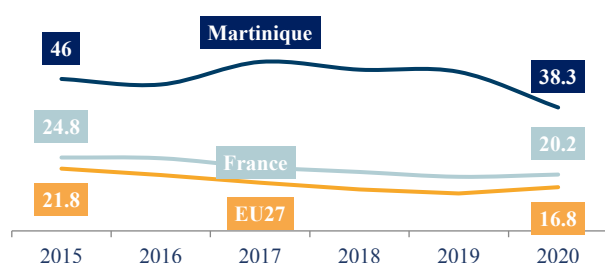
359 821
 6 845 km
 1 128 km²

En síntesis

- Su producto interior bruto per cápita (EPA) se sitúa en el 76 % de la media de la UE*.
- Las tasas de desempleo y desempleo juvenil son muy superiores a las medias francesa y de la UE**.
- El porcentaje de jóvenes que ni estudian, ni trabajan, ni reciben formación (ninis) supera las medias francesa y de la UE**.
- El porcentaje de hogares con acceso de banda ancha a internet es casi el mismo que en Francia**.
- Los recursos humanos dedicados a la ciencia, como % de la población activa, superan el 30 % y prácticamente alcanzan la media de la UE**.

* Fuente: Estándar de poder adquisitivo (EPA, % de la EU-27), Eurostat 2020.

** Fuente: Eurostat 2020.



INDICADORES

	Martinica	Francia	UE
PIB	2020	2020	2020
Producto interior bruto per cápita (estándar de poder adquisitivo, % de la EU-27)	76	104	100
PIB per cápita a precios corrientes de mercado (EUR)	24 600	34 000	29 900
Población	2020	2020	2020
Mediana de edad en 2020	48,6	42,0	43,9
Proyecciones de la mediana de edad en 2100	47,1 (- 1,5 años)	47,5 (+ 5,5 años)	48,8 (+ 4,9 años)
Población total en 2020	359 821	67,3 millones	447,3 millones
Proyecciones de la población total en 2100	234 325	69,6 millones	416 millones
Proyecciones de la población en 2100 como % de la población total de 2020	65 %	103 %	93 %
Desempleo	2020	2020	2020
Tasa de desempleo, de 15 a 74 años (%)	12,4	8,1	7,1
Tasa de empleo, de 15 a 64 años (%)	56,4	65,2	67,6
Tasa de desempleo juvenil, de 15 a 24 años (%)	38,3	20,2	16,8
Investigación	2020	2020	2020
Recursos humanos en ciencia y tecnología (% de la población activa)	32,2	36,8	34,0

INDICADORES DE LA CALIDAD DE VIDA

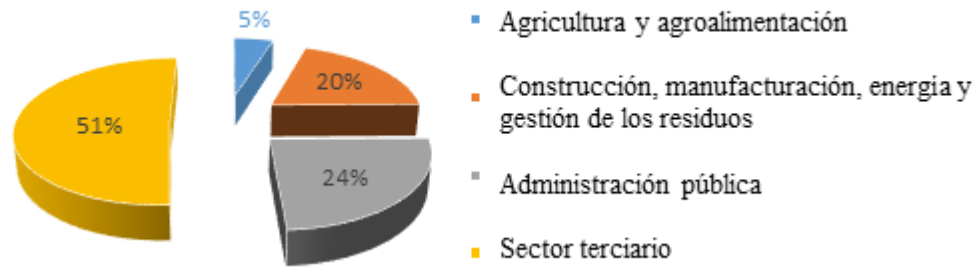
Aceso a la educación	2020	2020	2020
----------------------	------	------	------

Personas de 18 a 24 años que abandonan prematuramente la educación y la formación (%)	—	8,0	9,9
Jóvenes que ni estudian, ni trabajan, ni reciben formación: ninis (%)	18,5	11,4	11,1
Titulados en educación terciaria, de 25 a 64 años (%)	27,1	39,7	32,8
Nivel educativo inferior a la educación primaria o el primer ciclo de enseñanza secundaria, de 25 a 64 años (%)	32,5	18,5	21,0
Acceso a las TIC	2021	2021	2021
Personas que utilizaron internet al menos una vez a la semana (%)	85	89	—
Hogares con acceso de banda ancha a internet (%)	86	88	90
Acceso a la sanidad	2019	2019	2019
Número de médicos por cada 100 000 habitantes	306	336	391
Número de camas de hospital por cada 100 000 habitantes	522	584	532

Tasa de desempleo juvenil (%) (2015-2020) [Fuente: Eurostat].

Hogares con acceso de banda ancha a internet (%) (2017-2021) [Fuente: Eurostat].

Estructura económica de Martinica, % del PIB, 2020



Fuente: CEROM (Francia).

Activos

- **Ubicación estratégica:** proximidad a los EE. UU., América del Sur y otros países y territorios del Caribe.
- **Medio ambiente y biodiversidad:** potencial geotérmico; rica en biodiversidad; zona marítima importante con gran potencial para la economía azul.
- **Turismo:** sector turístico importante.
- **Agricultura:** importante producción de plátano y ron, con potencial para diversificar y aumentar la producción.
- **Economía:** nivel de vida relativamente alto (entre los más altos de la cuenca del Caribe).

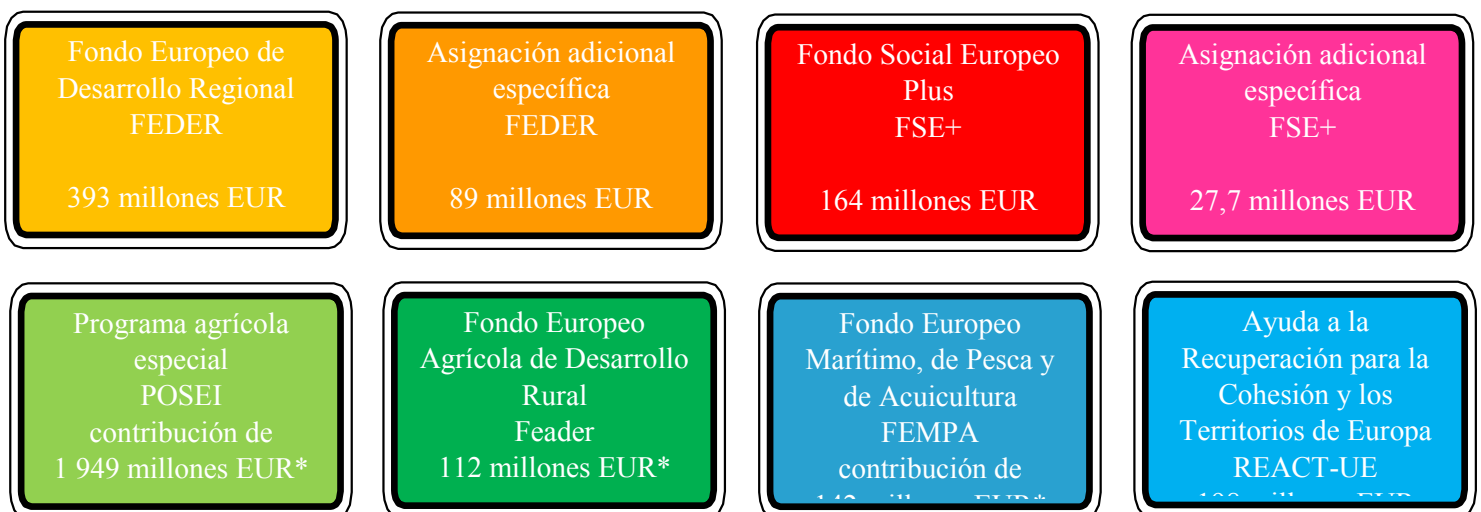
Retos

- **Demografía:** se prevé que, en veinte años, se convierta en una de las regiones francesas con el porcentaje más elevado de personas de edad avanzada; muchos jóvenes abandonan la región y no regresan; capacidad insuficiente para cuidar de las personas de edad avanzada.
- **Pobreza y exclusión social:** elevado nivel de pobreza, con un porcentaje de hogares que se benefician de una renta de solidaridad que prácticamente cuadruplica la media nacional francesa.
- **Educación:** bajo nivel de jóvenes titulados y un elevado nivel de éxodo juvenil.
- **Empleo:** porcentaje significativo de puestos de trabajo poco cualificados y una tasa de desempleo juvenil que prácticamente duplica la media nacional.
- **Sanidad:** contaminación por clordecona.
- **Economía:** distribución territorial desigual de las actividades económicas y necesidad de aumentar el apoyo a las pymes locales (vinculado a la financiación de la UE).

Ámbitos de interés

- **Necesidades básicas:** prestación de servicios educación, atención sanitaria, transporte, telecomunicaciones, agua y gestión de residuos (por ejemplo, a través de infraestructuras, según sea necesario, con especial atención a las infraestructuras hidráulicas).
- **Pobreza y exclusión social:** aplicar iniciativas de inclusión (por ejemplo, regímenes de prestaciones sociales) y medidas de apoyo para reducir la pobreza.
- **Personas vulnerables:** crear oportunidades para los jóvenes a fin de evitar la fuga de cerebros y apoyar el retorno de los jóvenes profesionales.
- **Economía:** seguir diversificando la economía; mejorar la competitividad, la investigación y la innovación empresariales, así como la transformación digital.
- **Empleo:** reforzar la educación y formación profesionales; fomentar las oportunidades de perfeccionamiento y reciclaje profesional para mejorar la empleabilidad.
- **Turismo:** potenciar el turismo sostenible, en particular el turismo azul.
- **Agricultura:** apoyar a los jóvenes agricultores; modernizar el sector para mejorar la autonomía alimentaria; diversificar e ir más allá de los cultivos de plátano y azúcar; y mejorar la calidad y disponibilidad del suelo.
- **Transporte:** mejorar y modernizar el transporte.
- **Sector digital:** mejorar el acceso a las herramientas digitales (por ejemplo, subvenciones para la adquisición de equipos digitales) y probar métodos de enseñanza orientados a lo digital.
- **Investigación e innovación:** apoyar el emprendimiento y las empresas emergentes mediante la facilitación del acceso a la financiación y la inversión en la modernización de los activos regionales (por ejemplo, probar métodos de pesca sostenible y desarrollar la acuicultura)

Financiación de la UE asignada para el período 2021-2027⁷



⁷

* El importe del POSEI/FEMPA se divide entre las regiones ultraperiféricas francesas. Importe del Feader extrapolado a partir de los importes del Feader deducidos para el período 2021-2022.

MAYOTTE



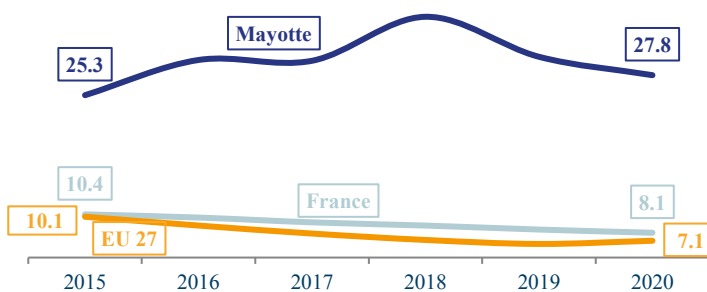
278 926
 8 039 km²
 367 km²

En síntesis

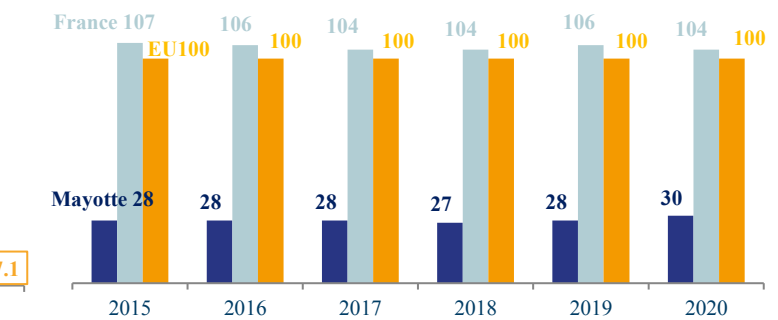
- Su producto interior bruto per cápita (EPA) se sitúa en el 30 % de la media de la UE*.
- La tasa de desempleo es más de tres veces superior a la medias francesa y de la UE**.
- Se prevé que la población prácticamente se triplique de 2020 a 2100 (se prevé que, en 2100, la población sea el 280 % de la de 2020)**.
- La tasa de fertilidad es la más alta de la UE (4,60)**.
- La mediana de edad de la población es 17,9 años (42 en Francia y

* Fuente: Estándar de poder adquisitivo (EPA, % de la EU-27), Eurostat 2020.

** Fuente: Eurostat 2020.



Tasa de desempleo (%) (2015-2020) [Fuente: Eurostat].



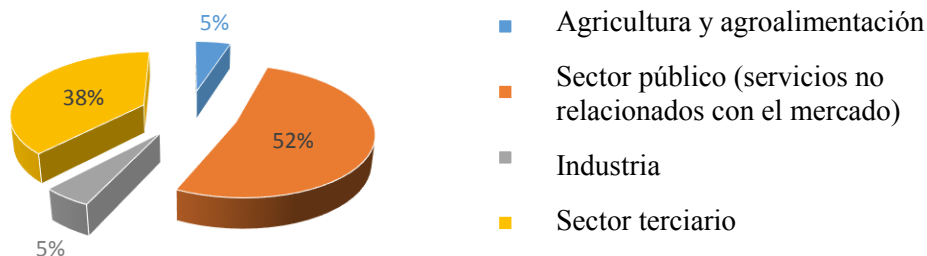
Estándar de poder adquisitivo (% de EU-27 per cápita) (2015-2020) [Fuente: Eurostat].

INDICADORES

	Mayotte	Francia	UE
PIB	2020	2020	2020
Producto interior bruto per cápita (estándar de poder adquisitivo, % de la EU-27)	30	104	100
PIB per cápita a precios corrientes de mercado (EUR)	9 700	34 000	29 900
Población	2020	2020	2020
Mediana de edad en 2020	17,9	42,0	43,9
Proyecciones de la mediana de edad en 2100	28,0 (+ 10,1 años)	47,5 (+ 5,5 años)	48,8 (+ 4,9 años)
Población total en 2020	278 926	67,3 millones	447,3 millones
Proyecciones de la población total en 2100	782 043	69,6 millones	416 millones
Proyecciones de la población en 2100 como % de la población total de 2020	280 %	103 %	93 %
Desempleo	2020	2020	2020
Tasa de desempleo, de 15 a 74 años (%)	27,8	8,1	7,1
Tasa de empleo, de 15 a 64 años (%)	32,2	65,2	67,6
Tasa de desempleo juvenil, de 15 a 24 años (%)	55,4	20,2	16,8
Investigación	2020	2020	2020
Recursos humanos en ciencia y tecnología (% de la población activa)	17,8	36,8	34,0
INDICADORES DE LA CALIDAD DE VIDA			
Acceso a la educación	2020	2020	2020
Personas de 18 a 24 años que abandonan prematuramente la educación y la formación (%)	—	8,0	9,9
Jóvenes de 15 a 24 años que ni estudian, ni trabajan, ni reciben formación: ninis (%)	—	11,4	11,1
Titulados en educación terciaria, de 25 a 64 años (%)	—	39,7	32,8
Nivel educativo inferior a la educación primaria o el primer ciclo de enseñanza secundaria, de 25 a 64 años (%)	—	18,5	21,0
Acceso a las TIC	2021	2021	2021
Personas que utilizaron internet al menos una vez a la semana (%)	—	89	—
Hogares con acceso de banda ancha a internet (%)	—	88	90

Acceso a la sanidad	2019	2019	2019
Número de médicos por cada 100 000 habitantes	81	336	391
Número de camas de hospital por cada 100 000 habitantes	137	584	532

Estructura económica de Mayotte, % del PIB, 2018



Fuente: INSEE (Francia).

Activos

- **Ubicación estratégica:** proximidad a África Oriental y al Canal de Mozambique.
- **Demografía:** población muy joven y en crecimiento (alrededor del 70 % son menores de treinta años).
- **Medio ambiente y biodiversidad:** rica en biodiversidad, cuenta con la tercera laguna más grande el mundo (la única con un arrecife de coral de doble barrera).
- **Turismo:** importante potencial turístico, en particular de observación de ballenas.
- **Agricultura:** importante dimensión de tierras de cultivo para la agricultura.

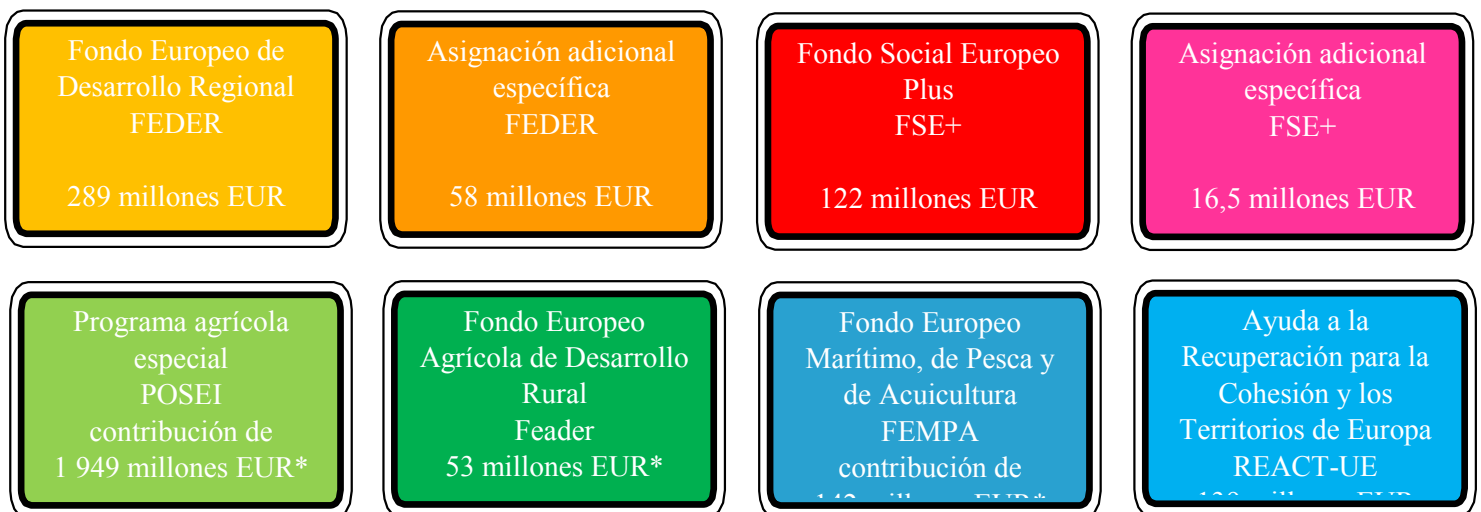
Retos

- **Necesidades básicas:** amplia falta de acceso a necesidades básicas, como la vivienda, el agua, el saneamiento, la atención sanitaria y la educación; falta de infraestructuras

Ámbitos de interés

- **Infraestructuras básicas:** centrar la atención en la oferta de vivienda, saneamiento, educación, atención sanitaria, transporte, telecomunicaciones, agua y gestión de residuos (a través de una amplia inversión en infraestructuras básicas, en particular para la educación, la atención sanitaria y el transporte); y desarrollar infraestructuras resistentes a las catástrofes naturales.
- **Pobreza y exclusión social:** desarrollar medidas para reducir la pobreza y la exclusión.
- **Población vulnerable:** crear oportunidades para los jóvenes (por ejemplo, subvenciones a la contratación para las empresas, cursos de formación y formación de aprendices) y adaptar el desarrollo de capacidades a las necesidades del mercado.
- **Educación:** mejorar la capacidad educativa y las competencias de la población.
- **Empleo:** reforzar la educación y formación profesionales y fomentar el perfeccionamiento y reciclaje profesional para mejorar la empleabilidad.
- **Economía:** seguir diversificando la economía; facilitar la integración de la economía informal en la economía formal; y validar las competencias adquiridas en la economía informal.
- **Agricultura:** reducir la dependencia de las importaciones de alimentos mediante la exploración del potencial agrícola y el aumento de los ingresos de los agricultores; invertir en seguridad alimentaria.
- **Investigación e innovación:** apoyar a las empresas emergentes (por ejemplo, acceso a la financiación y servicios de asesoramiento empresarial); apoyar la transición digital de las empresas; promover el uso de herramientas digitales.
- **Cooperación regional:** mayor cooperación con los países y territorios vecinos

Financiación de la UE asignada para el período 2021-2027⁸







⁸

* El importe del POSEI/FEMPA se divide entre las regiones ultraperiféricas francesas. Importe del Feader extrapolado a partir de los importes del Feader deducidos para el período 2021-2022.

REUNIÓN



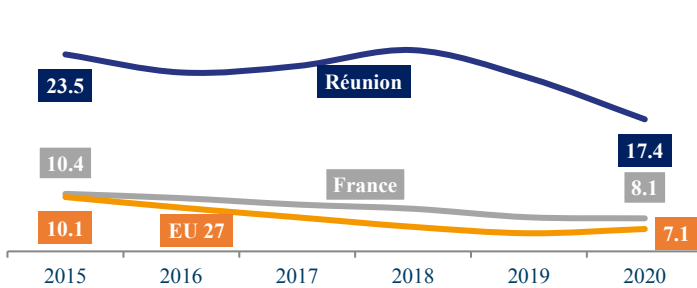
 856 858
 
 9 373 km
  2 512 km²

En síntesis

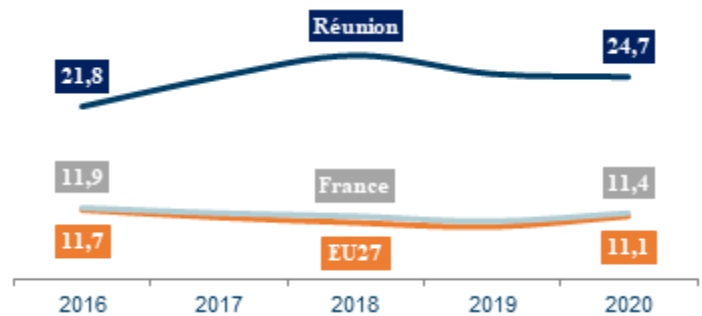
- Su producto interior bruto per cápita (EPA) se sitúa en el 68 % de la media de la UE*.
- Las tasas de desempleo y desempleo juvenil son más del doble de las medias francesa y de la UE**.
- La tasa de jóvenes que ni estudian, ni trabajan, ni reciben formación (ninis) es más del doble de las medidas francesa y de la UE**.
- Zona económica marítima exclusiva: 311 426 km²***.

* Fuente: Estándar de poder adquisitivo (EPA, % de la EU-27), Eurostat 2020.

** Fuente: Eurostat 2020 ***11 691 000 km² total de Francia.



Tasa de desempleo (%) (2015-2020) [Fuente: Eurostat].



Jóvenes que ni estudian, ni trabajan, ni reciben formación (% de ninis) (2016-2020) [Fuente: Eurostat].

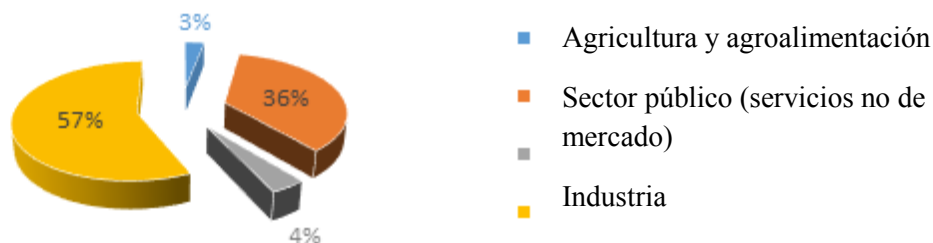
INDICADORES

	Reunión	Francia	UE
PIB	2020	2020	2020
Producto interior bruto per cápita (estándar de poder adquisitivo, % de la EU-27)	68	104	100
PIB per cápita a precios corrientes de mercado (EUR)	22 100	34 000	29 900
Población	2020	2020	2020
Mediana de edad en 2020	37,1	42,0	43,9
Proyecciones de la mediana de edad en 2100	44,3 (+ 7,2 años)	47,5 (+ 5,5 años)	48,8 (+ 4,9 años)
Población total en 2020	856 858	67,3 millones	447,3 millones
Proyecciones de la población total en 2100	879 651	69,6 millones	416 millones
Proyecciones de la población en 2100 como % de la población total de 2020	103 %	103 %	93 %
Desempleo	2020	2020	2020
Tasa de desempleo, de 15 a 74 años (%)	17,4	8,1	7,1
Tasa de empleo, de 15 a 64 años (%)	48,1	65,2	67,6
Tasa de desempleo juvenil, de 15 a 24 años (%)	42,3	20,2	16,8
Investigación	2020	2020	2020
Recursos humanos en ciencia y tecnología (% de la población activa)	27,2	36,8	34,0

INDICADORES DE LA CALIDAD DE VIDA

	2020	2020	2020
Acceso a la educación	2020	2020	2020
Personas de 18 a 24 años que abandonan prematuramente la educación y la formación (%)	16,4	8,0	9,9
Jóvenes de 15 a 24 años que ni estudian, ni trabajan, ni reciben formación: ninis (%)	24,7	11,4	11,1
Titulados en educación terciaria, de 25 a 64 años (%)	22,9	39,7	32,8
Nivel educativo inferior a la educación primaria o el primer ciclo de enseñanza secundaria, de 25 a 64 años (%)	39,9	18,5	21,0
Acceso a las TIC	2021	2021	2021
Personas que utilizaron internet al menos una vez a la semana (%)	79	89	—
Hogares con acceso de banda ancha a internet (%)	87	88	90
Acceso a la sanidad	2019	2019	2019

Estructura económica de la Reunión, % del PIB, 2020



Fuente: CEROM (Francia).

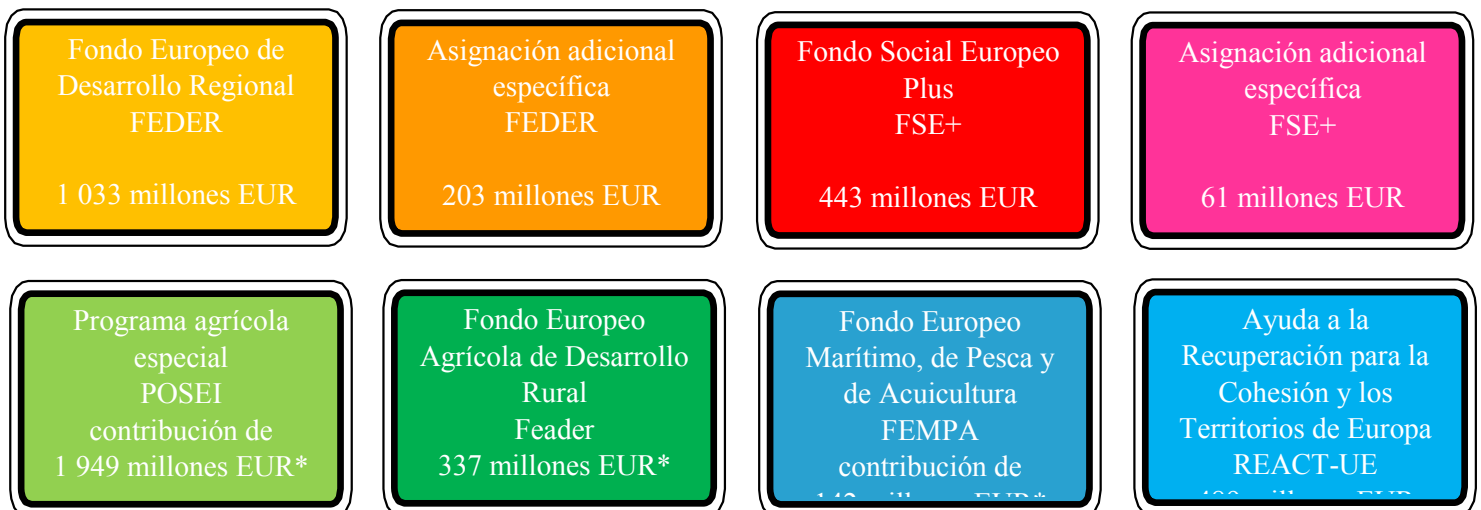
Activos

- **Demografía:** población muy joven (más de un tercio es menor de veinte años).
- **Medio ambiente y biodiversidad:** potencial geotérmico; rica en biodiversidad con una tasa muy alta de especies endémicas; los bosques cubren el 40 % de la isla.
- **Turismo:** destino seguro con una buena infraestructura sanitaria, lo cual es importante para lograr la confianza de los turistas.
- **Agricultura:** producción importante de caña de azúcar, que puede utilizarse como fuente de energía de biomasa.
- **Transporte:** ampliación del aeropuerto Roland Garros y del «Grand Port Maritime» como centro estratégico del océano Índico (cuarto puerto francés en tamaño).
- **Energía:** aproximadamente el 36 % de la electricidad generada proviene de fuentes renovables

Ámbitos de interés

- **Necesidades básicas:** provisión, en concreto, de servicios de transporte, agua y gestión de residuos (por ejemplo, a través de infraestructuras, según sea necesario); y desarrollar infraestructuras resistentes a las catástrofes naturales.
- **Pobreza y exclusión social:** medidas complementarias para reducir la pobreza y promover la economía social.
- **Educación:** reforzar las medidas para prevenir el abandono escolar prematuro y promover el acceso a oportunidades de perfeccionamiento y reciclaje profesional.
- **Empleo:** mejorar la empleabilidad a través de la formación y la movilidad de los estudiantes y los profesores.
- **Economía:** diversificar la economía.
- **Turismo:** diversificar el turismo y desarrollar un turismo sostenible basado en la naturaleza.
- **Agricultura:** fomentar la investigación e innovación agrícola y agroalimentaria; promover y exportar los productos locales; y mejorar la investigación sobre soluciones de bioeconomía tropical.
- **Transporte:** seguir mejorando la conectividad y la accesibilidad.
- **Energía:** aumentar el porcentaje de utilización de energías renovables.
- **Sector digital:** promover las soluciones e infraestructuras digitales.
- **Cooperación regional:** mayor cooperación con los países y territorios vecinos.

Financiación de la UE asignada para el período 2021-2027⁹



⁹

* El importe del POSEI/FEMPA se divide entre las regiones ultraperiféricas francesas. Importe del Feader extrapolado a partir de los importes del Feader deducidos para el período 2021-2022.

SAN MARTÍN



 32 489  6 712 km²  53 km²

En síntesis

- Situada en el Caribe, en la misma isla que el país y territorio de ultramar de San Martín (Países Bajos).
- Mercado laboral frágil, elevado porcentaje de la población sin educación terciaria y nivel de pobreza elevado.
- Aproximadamente el 50 % de la población regional de 15 años o más no posee titulación o, como máximo, un título de educación secundaria.
- Zona económica marítima exclusiva: 1 066 km²***.

***11 691 000 km² total de Francia.



Fuente: IEDOM, Francia.

Estructura económica de San Martín, % del PIB, 2017



Fuente: IEDOM, Francia.

Activos

- **Ubicación estratégica:** proximidad a los EE. UU., América del Sur y otros países y territorios del Caribe; situada en la misma isla que San Martín (un país y territorio de ultramar de los Países Bajos); y con un centro de transporte en la zona.
- **Demografía:** la mayoría de la población habla tanto inglés como francés; un tercio de la población total es menor de veinte años.
- **Turismo:** industria turística desarrollada (principal sector de actividad) con turistas tanto de la UE como de los EE. UU.

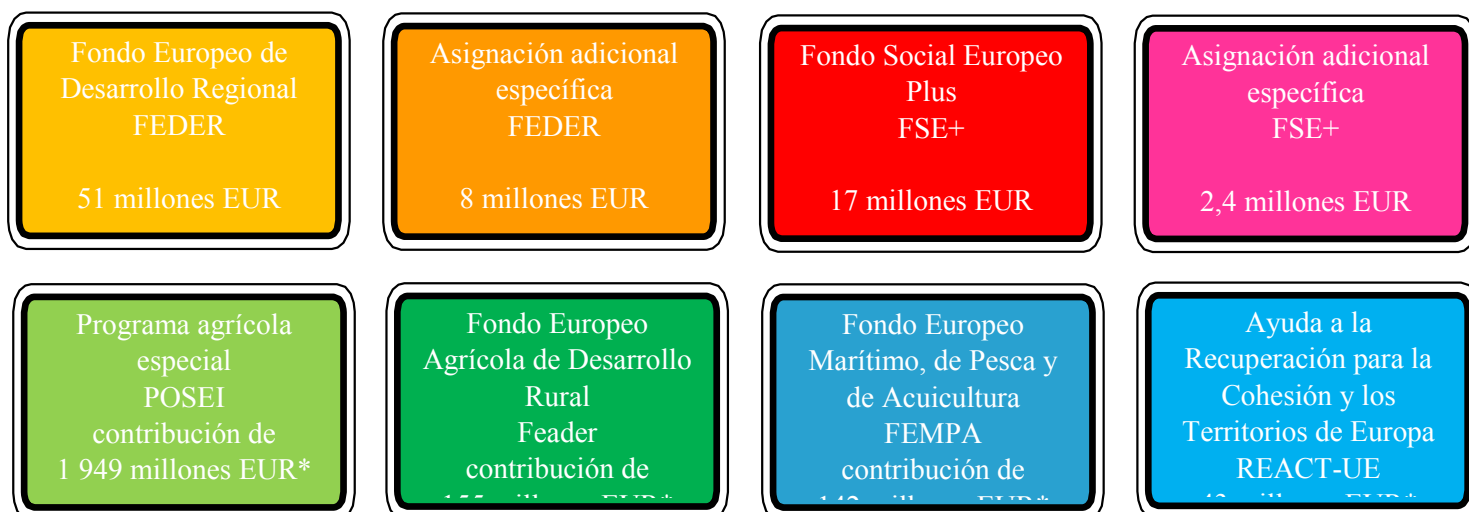
Retos

- **Reconstrucción/infraestructura:** elevada exposición a fenómenos meteorológicos extremos y grandes retos en términos de reconstrucción de la isla desde el huracán Irma de 2017.
- **Pobreza y exclusión social:** elevado nivel de pobreza, con un elevado porcentaje de la población que depende del apoyo social (alrededor del 60 % frente al 47 % a nivel nacional francés).
- **Educación:** baja tasa de participación en la educación, con menos del 25 % de las personas de 18 a 24 años cursando estudios (52 % a nivel nacional francés); y bajo nivel educativo (el 36 % de las personas de 30 a 39 años no poseen titulación, frente al 15 % a nivel nacional francés).
- **Empleo:** tasa de desempleo muy elevada; solo la mitad de las personas de 15 a 64 años indica tener empleo (la media nacional francesa es del 65 %).

Ámbitos de interés

- **Necesidades básicas:** prestación de servicios de educación, atención sanitaria, transporte, telecomunicaciones, agua y gestión de residuos (por ejemplo, a través de infraestructuras, según sea necesario); y desarrollar infraestructuras resistentes a las catástrofes naturales.
- **Empleo:** crear oportunidades para los jóvenes que prevengan la fuga de cerebros y faciliten el perfeccionamiento y la integración en el mercado laboral.
- **Economía:** seguir diversificando la economía; facilitar la integración de la economía informal en la economía formal; y desarrollar nuevos modelos de negocio a través de la digitalización.
- **Turismo:** diversificar el turismo, y hacerlo más sostenible.
- **Agricultura:** modernizar y ecologizar la agricultura; y explorar los recursos escasos (por ejemplo, el suelo y el agua), a la vez que se protege la biodiversidad.
- **Cooperación regional:** mayor cooperación con los países y territorios vecinos, reforzar la cooperación entre la parte francesa y la parte neerlandesa de San Martín.

Financiación de la UE asignada para el período 2021-2027¹⁰



¹⁰

* El importe del POSEI/FEMPA se divide entre las regiones ultraperiféricas francesas. Importe del Feader extrapolado a partir de los importes del Feader deducidos para el período 2021-2022 y compartido con Guadalupe. Tramo de REACT-UE 2022 extrapolado sobre la base del tramo de REACT-UE 2021.

AZORES

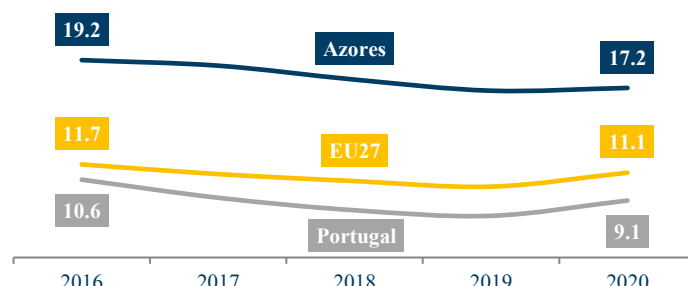
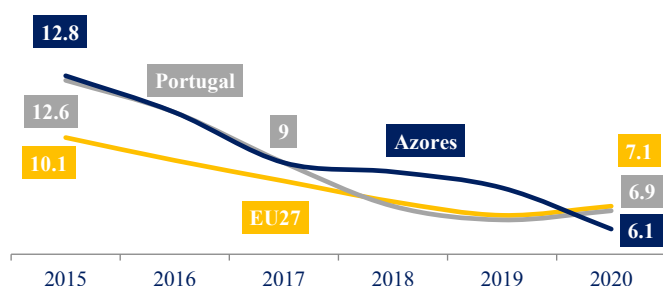


242.796
 1.445 km
 2.322 km²

En síntesis

- Su producto interior bruto per cápita (EPA) se sitúa en el 67 % de la media de la UE*.
- La tasa de desempleo es ligeramente inferior a las medias portuguesa y de la UE**.
- El porcentaje de jóvenes que ni estudia, ni trabaja, ni recibe formación (ninis) es muy superior a las medias portuguesa y de la UE**.
- El porcentaje de hogares con acceso de banda ancha a internet es más elevado en las Azores que en Portugal**.

* Fuente: Estándar de poder adquisitivo (EPA, % de la EU-27), Eurostat 2020.
 ** Fuente: Eurostat 2020 ***1 700 000 km² total de Portugal.



Tasa de desempleo (%) (2015-2020) [Fuente: Eurostat]. Jóvenes que ni estudian, ni trabajan, ni reciben formación (% de ninis) (2016-2020) [Fuente: Eurostat].

INDICADORES

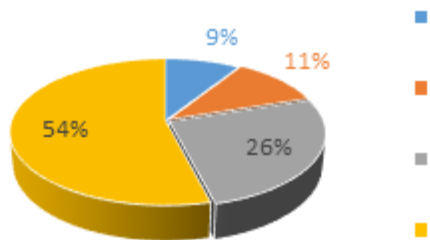
	Azores	PT	UE
PIB	2020	2020	2020
Producto interior bruto per cápita (estándar de poder adquisitivo, % de la EU-27)	67	76	100
PIB per cápita a precios corrientes de mercado (EUR)	17 100	19 400	29 900
Población	2020	2020	2020
Mediana de edad en 2020	40,2	45,5	43,9
Proyecciones de la mediana de edad en 2100	52,3 (+ 12,1 años)	49,5 (+ 4,0 años)	48,8 (+ 4,9 años)
Población total en 2020	242 796	10,3 millones	447,3 millones
Proyecciones de la población total en 2100	152 550	7,9 millones	416 millones
Proyecciones de la población en 2100 como % de la población total de 2020	63 %	77 %	93 %
Desempleo	2020	2020	2020
Tasa de desempleo, de 15 a 74 años (%)	6,1	6,9	7,1
Tasa de empleo, de 15 a 64 años (%)	65,6	69,0	67,6
Tasa de desempleo juvenil, de 15 a 24 años (%)	—	22,6	16,8
Investigación	2020	2020	2020
Recursos humanos en ciencia y tecnología (% de la población activa)	23,0	31,0	34,0

INDICADORES DE LA CALIDAD DE VIDA

	2020	2020	2020
Acceso a la educación	2020	2020	2020
Personas de 18 a 24 años que abandonan prematuramente la educación y la formación (%)	27,0	8,9	9,9
Jóvenes de 15 a 24 años que ni estudian, ni trabajan, ni reciben formación: ninis (%)	17,2	9,1	11,1
Titulados en educación terciaria, de 25 a 64 años (%)	15,8	28,2	32,8
Nivel educativo inferior a la educación primaria o el primer ciclo de enseñanza secundaria, de 25 a 64 años (%)	62,7	44,6	21,0
Acceso a las TIC	2021	2021	2021
Personas que utilizaron internet al menos una vez a la semana (%)	78	80	—
Hogares con acceso de banda ancha a internet (%)	88	84	90

Acceso a la sanidad	2019	2019	2019
Número de médicos por cada 100 000 habitantes	355	532	391
Número de camas de hospital por cada 100 000 habitantes	611	351	532

Estructura económica de las Azores, % del PIB, 2019



Agricultura, ganadería y silvicultura

Industria y construcción

Actividades de comercio, alojamiento y restauración

Servicios (financieros, inmobiliarios, TIC, administración pública, arte y cultura)

Activos

- **Ubicación estratégica:** situadas en medio del Atlántico, entre la UE y los EE. UU.
- **Medio ambiente y biodiversidad:** potencial geotérmico; los bosques y la vegetación natural cubren un tercio del territorio; gran variedad de especies y hábitats endémicos.
- **Turismo:** potencial para desarrollar modelos de turismo sostenible y estancias de larga duración.
- **Agricultura:** sector agrario fuerte; producción láctea importante; las únicas plantaciones de té de la UE; y un marco ideal para probar la agricultura sostenible.
- **Espacio:** centro espacial en la isla de Santa María.
- **Investigación e innovación:** la única región de la UE rodeada de aguas profundas que ofrecen un potencial de investigación único y una zona económica marítima exclusiva muy amplia.

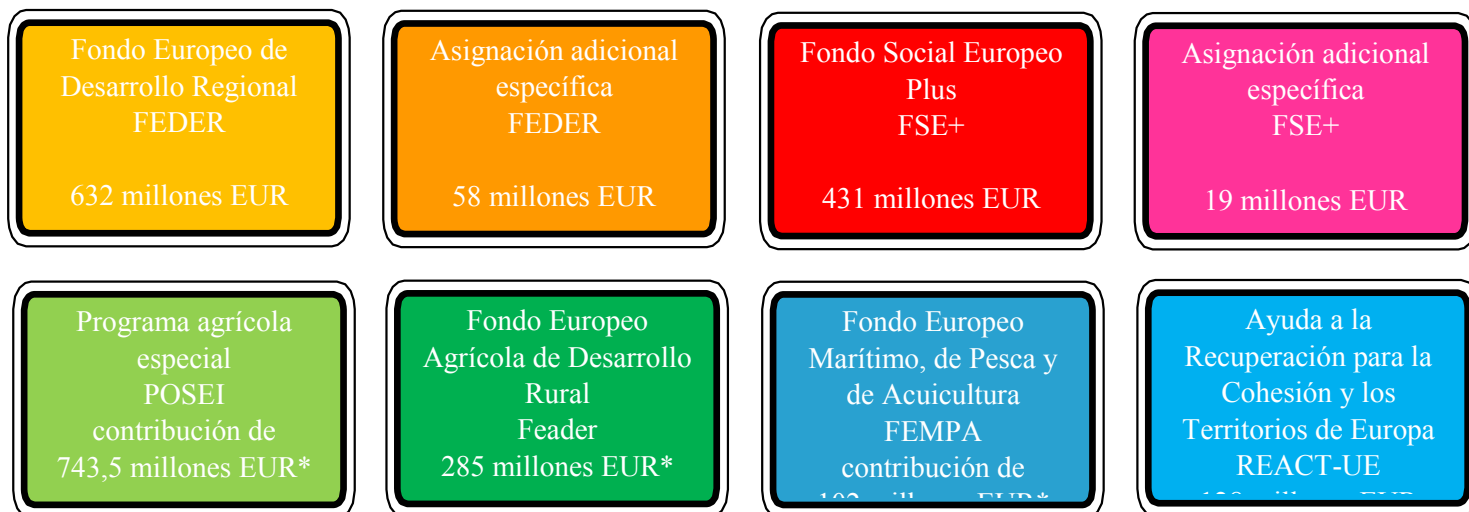
Retos

- **Demografía:** envejecimiento; elevada tasa de emigración juvenil; y población en disminución.
- **Pobreza y exclusión social:** elevado nivel de pobreza (entre los más altos de Portugal).
- **Educación:** tasa muy elevada de abandono escolar prematuro (triplica la media nacional portuguesa), lo que da lugar a una elevada tasa de desempleo juvenil y a un bajo nivel de capacidades.
- **Economía:** economía a pequeña escala; capacidad limitada de las pymes para generar empleo (de calidad) y retener a trabajadores cualificados; trabajo temporal, poco cualificado y no declarado.
- **Transporte:** es necesario garantizar un transporte regular, fiable y asequible (aéreo/marítimo) (entre las islas del archipiélago y, por ejemplo, con Europa).

Ámbitos de interés

- **Personas vulnerables:** garantizar los cuidados de larga duración y las condiciones de vida de las personas de edad avanzada.
- **Educación:** medidas educativas y de retención escolar para mejorar los resultados educativos y reducir el número de jóvenes que ni estudian, ni trabajan, ni reciben formación.
- **Medio ambiente y biodiversidad:** desarrollar la resiliencia frente al cambio climático; seguir desarrollando los sectores sostenibles, como el turismo ecológico; y proteger las especies amenazadas.
- **Economía:** reforzar el tejido económico regional mediante la mejora de la competitividad del sector empresarial y seguir diversificando la economía.
- **Agricultura:** aumentar la competitividad de las explotaciones agrícolas y apoyar los sistemas y paisajes agrícolas tradicionales y sostenibles desde el punto de vista medioambiental.
- **Transporte:** garantizar un transporte regular y asequible (dentro del archipiélago, así como hacia y desde la región), y desarrollar modelos de transporte sostenibles para los viajes interinsulares de corta distancia.
- **Sector digital:** invertir en infraestructuras digitales y en el desarrollo de capacidades digitales; promover soluciones digitales (por ejemplo, la telemedicina, para mejorar el acceso a la atención sanitaria especializada).
- **Investigación e innovación:** seguir consolidando a las Azores como centro de referencia para la investigación en alta mar (por ejemplo, fomentando los




Financiación de la UE asignada para el período 2021-2027¹¹



¹¹ * El importe del POSEI/FEMPA se divide entre las Azores y Madeira. Importe del Feader basado en los importes del período 2023-2027 y los importes deducidos para el período 2021-2022.

MADEIRA



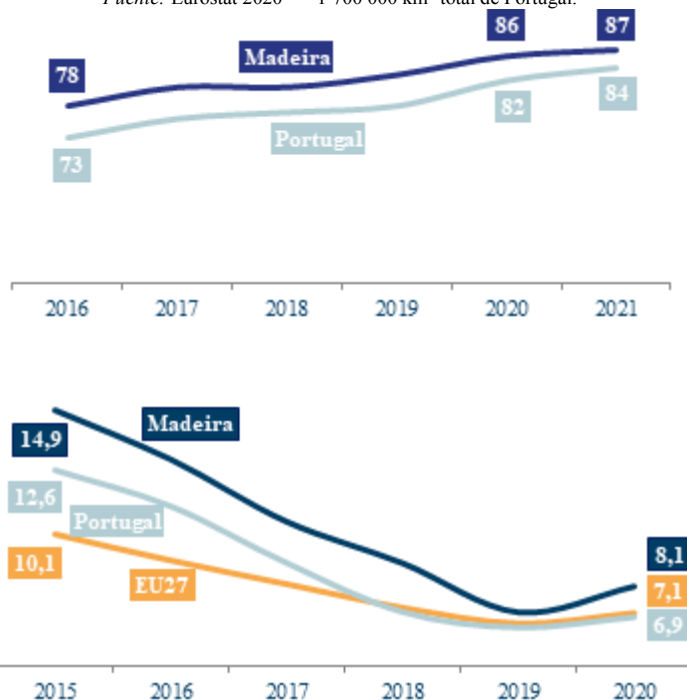
 254 254
  950 km
  802 km²

En síntesis

- Su producto interior bruto per cápita (EPA) se sitúa en el 69 % de la media de la UE*.
- La tasa de desempleo es superior a las medias portuguesa y de la UE**.
- El porcentaje de hogares con acceso de banda ancha a internet es más elevado en Madeira que en Portugal**.
- Zona económica marítima exclusiva: 442 248 km²***.

* Fuente: Estándar de poder adquisitivo (EPA, % de la EU-27), Eurostat 2020.

** Fuente: Eurostat 2020 ***1 700 000 km² total de Portugal.



Tasa de desempleo (%) (2015-2020) [Fuente: Eurostat].

Hogares con acceso de banda ancha a internet (%) (2016-2021) [Fuente: Eurostat].

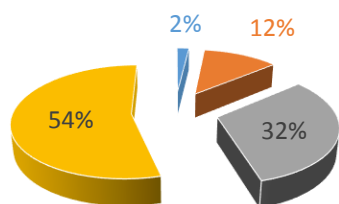
INDICADORES

	Madeira	PT	UE
PIB	2020	2020	2020
Producto interior bruto per cápita (estándar de poder adquisitivo, % de la EU-27)	69	76	100
PIB per cápita a precios corrientes de mercado (EUR)	17 600	19 400	29 900
Población	2020	2020	2020
Mediana de edad en 2020	43,2	45,5	43,9
Proyecciones de la mediana de edad en 2100	52,8 (+ 9,6 años)	49,5 (+ 4,0 años)	48,8 (+ 4,9 años)
Población total en 2020	254 254	10,3 millones	447,3 millones
Proyecciones de la población total en 2100	151 245	7,9 millones	416 millones
Proyecciones de la población en 2100 como % de la población total de 2020	59 %	77 %	93 %
Desempleo	2020	2020	2020
Tasa de desempleo, de 15 a 74 años (%)	8,1	6,9	7,1
Tasa de empleo, de 15 a 64 años (%)	65,1	69,0	67,6
Tasa de desempleo juvenil, de 15 a 24 años (%)	—	22,6	16,8
Investigación	2020	2020	2020
Recursos humanos en ciencia y tecnología (% de la población activa)	25,3	31,0	34,0

INDICADORES DE LA CALIDAD DE VIDA

Acceso a la educación	2020	2020	2020
Personas de 18 a 24 años que abandonan prematuramente la educación y la formación (%)	—	8,9	9,9
Jóvenes que ni estudian, ni trabajan, ni reciben formación, de 15 a 24 años, ninis (%)	—	9,1	11,1
Titulados en educación terciaria, de 25 a 64 años (%)	22,9	28,2	32,8
Nivel educativo inferior a la educación primaria o el primer ciclo de enseñanza secundaria, de 25 a 64 años (%)	53,6	44,6	21
Acceso a las TIC	2021	2021	2021
Personas que utilizaron internet al menos una vez a la semana (%)	82	80	—
Hogares con acceso de banda ancha a internet (%)	87	84	90
Acceso a la sanidad	2019	2019	2019
Número de médicos por cada 100 000 habitantes	442	532	391
Número de camas de hospital por cada 100 000 habitantes	735	351	532

Estructura económica de Madeira, % del PIB, 2019



- Agricultura, ganadería y silvicultura
- Industria y construcción
- Actividades de servicios de comercio, alojamiento y alimentación
- Servicios (financieros, inmobiliarios, informáticos, de la administración pública, del arte y la cultura)

Fuente: Instituto Nacional de Estadística (Portugal).

Activos

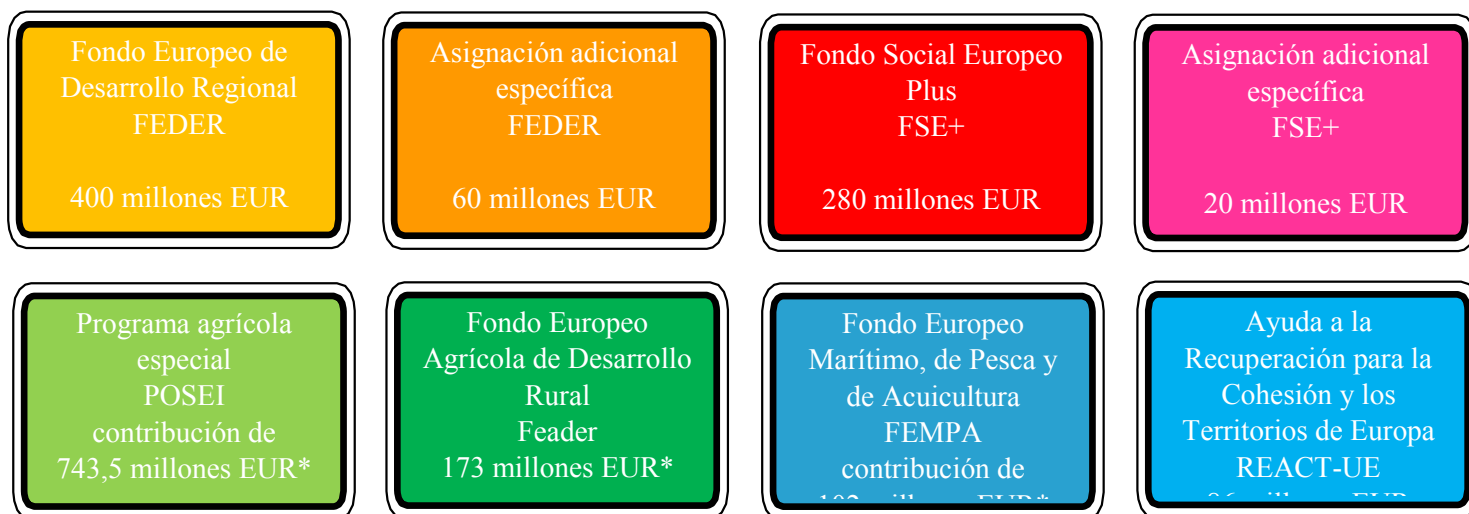
- **Medio ambiente y biodiversidad:** clima subtropical suave; rica en biodiversidad, con la mayor zona marina protegida de Europa; alrededor del 69 % del territorio es bosque.
- **Turismo:** sector turístico importante (primer sector de actividad); porcentaje sustancial de turistas internacionales; y es idónea para desarrollar nuevos modelos de turismo sostenible y estancias de larga duración.
- **Agricultura:** producciones importantes de plátano, vino y frutas tropicales.
- **Sector digital:** elevado porcentaje de hogares con acceso de banda ancha, superior a la media nacional portuguesa.

Retos

Ámbitos de interés

- **Educación:** seguir invirtiendo en educación y formación (por ejemplo, el perfeccionamiento y reciclaje profesional), y hacer un mayor uso de las herramientas digitales.
- **Empleo:** reforzar la capacidad de los servicios públicos para asesorar a los demandantes de empleo; probar iniciativas de inclusión social (por ejemplo, regímenes de prestaciones sociales).
- **Medio ambiente y biodiversidad:** proteger la biodiversidad y aumentar la resiliencia frente al cambio climático en ámbitos como la movilidad sostenible, la economía circular, las energías renovables y la gestión de residuos.
- **Economía:** seguir diversificando la economía; reforzar el tejido económico regional mediante la mejora de la competitividad y la resiliencia de las empresas (por ejemplo, a través de servicios de asesoramiento empresarial y formación).
- **Turismo:** seguir desarrollando el turismo sostenible y el turismo náutico (por ejemplo, la navegación deportiva, la navegación a vela y el buceo).
- **Agricultura:** apoyar los sistemas y paisajes agrícolas tradicionales y sostenibles desde el punto de vista medioambiental.
- **Sector digital:** fomentar la digitalización y apoyar a las empresas que prestan servicios digitales (por ejemplo, viveros de empresas y apoyo al desarrollo de capacidades digitales).
- **Investigación e innovación:** reforzar las actividades de investigación e innovación mediante la optimización de los activos regionales (por ejemplo, las tecnologías marinas, las energías renovables y la bioeconomía) e invertir en la especialización regional inteligente.

Financiación de la UE asignada para el período 2021-2027¹²



¹²

* El importe del POSEI/FEMPA se divide entre las Azores y Madeira. Importe del Feader basado en los importes del período 2023-2027 y los importes deducidos para el período 2021-2022.

ISLAS CANARIAS



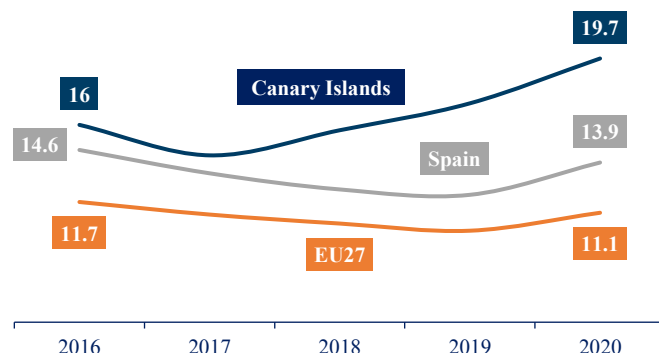
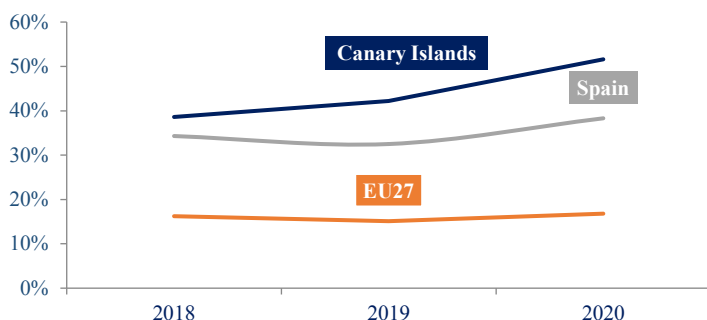
 2 236 992
  1 100 km
  7 447 km²

En síntesis

- Su producto interior bruto per cápita (EPA) se sitúa en el 62 % de la media de la UE*.
- Las tasas de desempleo y desempleo juvenil son muy superiores a las medias española y de la UE**.
- El porcentaje de jóvenes que ni estudian, ni trabajan, ni reciben formación (ninis) es muy superior a las medias española y de la UE**.
- El porcentaje de hogares con acceso de banda ancha a internet es más elevado en las islas Canarias que en España**.
- Zona económica marítima exclusiva: 356 000 km²***.

* Fuente: Estándar de poder adquisitivo (EPA, % de la EU-27), Eurostat 2020.

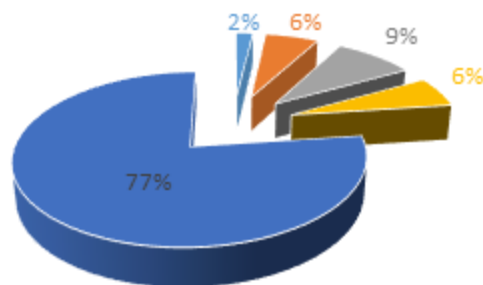
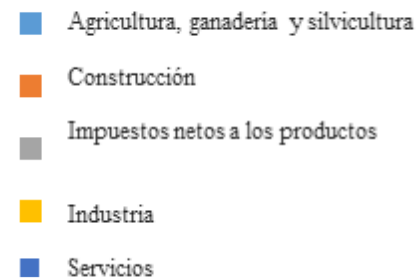
** Fuente: Eurostat 2020. ***1 039 233 km² total de España.



INDICADORES

	Canarias	España	UE
PIB	2020	2020	2020
Producto interior bruto per cápita (estándar de poder adquisitivo, % de la EU-27)	62	84	100
PIB per cápita a precios corrientes de mercado (EUR)	17 400	23 700	29 900
Población	2020	2020	2020
Mediana de edad en 2020	44,0	44,3	43,9
Proyecciones de la mediana de edad en 2100	54,4 (+ 10,4 años)	50,2 (+ 5,9 años)	48,8 (+ 4,9 años)
Población total en 2020	2 236 992	47,3 millones	447,3 millones
Proyecciones de la población total en 2100	2 508 671	45,7 millones	416 millones
Proyecciones de la población en 2100 como % de la población total de 2020	112 %	97 %	93 %
Desempleo	2020	2020	2020
Tasa de desempleo, de 15 a 74 años (%)	22,6	15,5	7,1
Tasa de empleo, de 15 a 64 años (%)	53,1	60,9	67,6
Tasa de desempleo juvenil, de 15 a 24 años (%)	51,6	38,3	16,8
Investigación	2020	2020	2020
Recursos humanos en ciencia y tecnología (% de la población activa)	20,5	26,3	34,0
INDICADORES DE LA CALIDAD DE VIDA			
Acceso a la educación	2020	2020	2020
Personas de 18 a 24 años que abandonan prematuramente la educación y la formación (%)	18,2	16,0	9,9
Jóvenes de 15 a 24 años que ni estudian, ni trabajan, ni reciben formación: ninis (%)	19,7	13,9	11,1
Titulados en educación terciaria, de 25 a 64 años (%)	34,4	39,7	32,8
Nivel educativo inferior a la educación primaria o el primer ciclo de enseñanza secundaria, de 25 a 64 años (%)	39,5	37,1	21,0
Acceso a las TIC	2021	2021	2021
Personas que utilizaron internet al menos una vez a la semana (%)	92	92	—
Hogares con acceso de banda ancha a internet (%)	97	96	90
Acceso a la sanidad	2019	2019	2019
Número de médicos por cada 100 000 habitantes	394	440	391

Estructura económica de las islas Canarias, % del PIB, 2020



Fuente: Instituto Nacional de Estadística (España) / PIB a precios corrientes de mercado: 39 163 millones EUR en 2020.

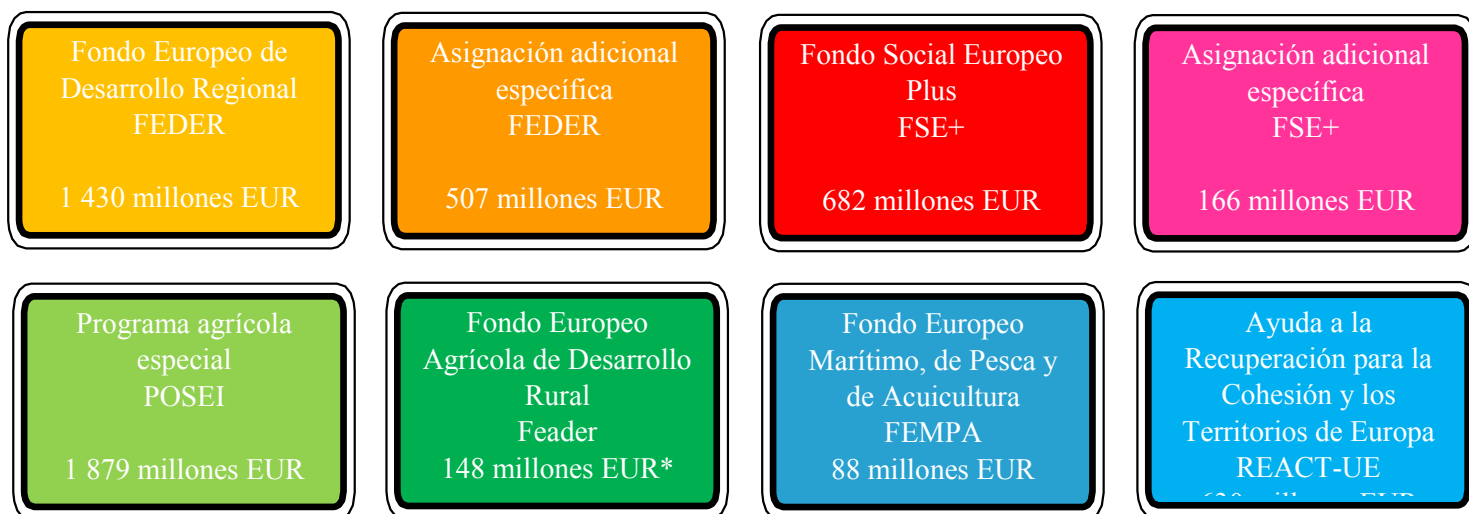
Activos

- **Medio ambiente y biodiversidad:** rica diversidad ecológica con un contraste inusual de paisajes naturales (por ejemplo, bosques, desiertos y volcanes).
- **Turismo:** sector turístico importante y bien desarrollado (el segundo más importante de España).
- **Agricultura:** producción importante de frutas tropicales, hortalizas y ron.
- **Economía azul:** un sector marino y marítimo con importantes oportunidades de desarrollo, en particular la Plataforma Oceánica PLOCAN, que apoya la investigación, el desarrollo y la innovación marinos.
- **Energía:** la isla de El Hierro como modelo de un alto grado de autosuficiencia

Ámbitos de interés

- **Empleo:** invertir en oportunidades de empleo y formación, en particular para los jóvenes, a fin de mejorar la empleabilidad.
 - **Economía:** seguir diversificando la economía con especial atención a activos como la economía azul, las energías renovables y el turismo.
 - **Turismo:** invertir en la transición hacia un turismo sostenible y de calidad, que refuerce aún más el sector y proteja los espacios naturales y la biodiversidad.
 - **Agricultura:** mejorar la viabilidad y competitividad del sector agrícola, mediante la promoción de las tecnologías agrícolas innovadoras y la gestión forestal sostenible.
 - **Energía:** probar sistemas para la producción de energías renovables y reducción de la dependencia (por ejemplo, en viviendas sociales), y aprovechar las oportunidades para invertir en energías limpias.
- Transporte:** probar y desarrollar modelos de transporte sostenibles para los viajes interinsulares de corta distancia.
- **Investigación e innovación:** promover la investigación y la innovación en los sectores espacial, marino y marítimo.
 - **Cooperación regional:** mayor cooperación con los países y territorios vecinos.
 - **Migración:** reforzar la capacidad para gestionar la migración e integrar a los migrantes.

Financiación de la UE asignada para el período 2021-2027¹³



5. Notas finales

Fuentes de las importaciones y exportaciones de la página 4 del documento de trabajo de los servicios de la Comisión

Guayana Francesa: [https://www.iedom.fr/IMG/pdf/paysage - annexes - guyane_1t21.pdf](https://www.iedom.fr/IMG/pdf/paysage_-_annexes_-_guyane_1t21.pdf)

Guadalupe: https://www.cerom-outremer.fr/IMG/pdf/tdb_cerom_guadeloupe_2021t1.pdf

Martinica: https://www.cerom-outremer.fr/IMG/pdf/tableau_cerom_martinique_2021_t1.pdf

Mayotte: https://www.cerom-outremer.fr/IMG/pdf/tdb_cerom_iedom_mayotte_1t21.pdf

Reunión: https://www.cerom-outremer.fr/IMG/pdf/tdb_cerom_reunion_juin_2021.pdf

Islas Canarias: <http://www.gobiernodecanarias.org/istac/jaxi-istac/tabla.do?uripx=urn:uuid:359ddbe4-e565-49cc-80ae-e099d64734ee&uripub=urn:uuid:a19805e5-1674-4efd-b047-1ab0abac9c36>.

Madeira: <https://estatistica.madeira.gov.pt/download-now/multitematicas-pt/multitematicas-mn-pt/multitematicas-mn-publicacoes-pt/send/34-madeira-em-numeros-publicacoes/14290-madeira-em-numeros-2020.html>.

Azores: https://srea.azores.gov.pt/Conteudos/relatorios/lista_relatorios.aspx?idc=392&idsc=552&lang_id=1