



Consejo de la
Unión Europea

Bruselas, 1 de diciembre de 2022
(OR. en)

**Expediente interinstitucional:
2021/0420(COD)**

**15058/22
ADD 31**

**TRANS 730
CODEC 1803**

INFORME

De:	Secretaría General del Consejo
A:	Consejo
N.º doc. prec.:	ST 14717/22 ADD31
Asunto:	ANEXO de la propuesta de REGLAMENTO DEL PARLAMENTO EUROPEO Y DEL CONSEJO relativo a las orientaciones de la Unión para el desarrollo de la red transeuropea de transporte, y por el que se modifican el Reglamento (UE) 2021/1153 y el Reglamento (UE) n.º 913/2010 y se deroga el Reglamento (UE) n.º 1315/2013 – Orientación general

Adjunto se remite a las delegaciones la parte 7/10 del anexo III de la propuesta de referencia.

ANEXO III

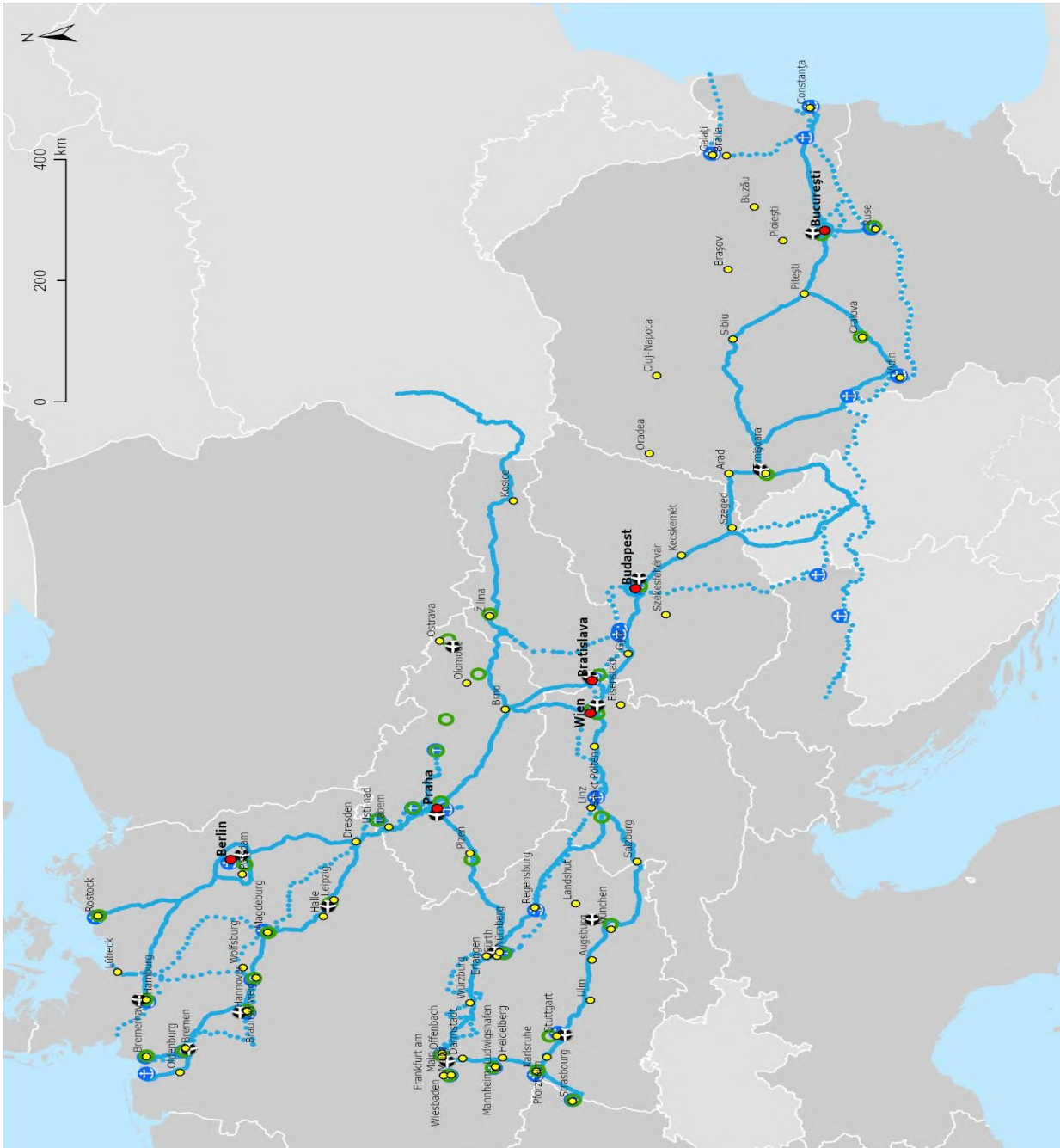
CONFIGURACIÓN DE LOS CORREDORES EUROPEOS DE TRANSPORTE



Corredor Rin – Danubio

Vías navegables interiores y carreteras, puertos, terminales ferrocarril-carretera y aeropuertos

BE BGCZ DKDE EE IE ELES FR HR IT CYLV LTLUHU MTNL AT PL PT ROSISKFI SE |RS UA



Vías navegables interiores	Carreteras	Puertos	Aeropuertos	Terminales ferrocarril-carretera	Nodos urbanos
					TENtec

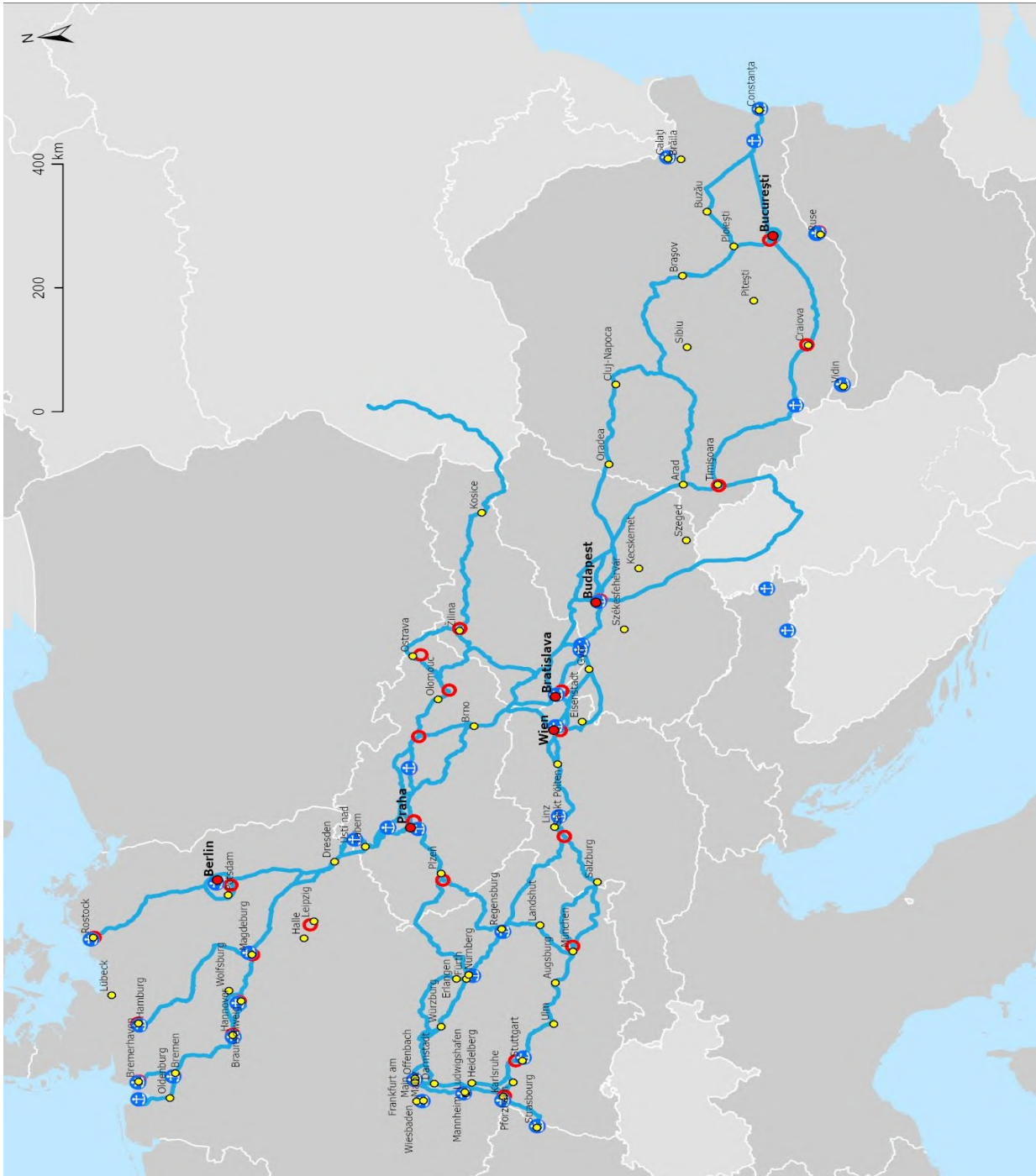
Las partes del mapa relativas a la configuración de los corredores en terceros países son indicativas.



Corredor Rin – Danubio

Transporte de mercancías por ferrocarril, puertos y terminales ferrocarril-carretera

BE BGCZ DKDE EE IE ELES FR HR IT CYLV LTLUHU MTNL AT PL PT ROSISKFI SE |RS
UA



Ferrocarril	Terminales ferrocarril-carretera	Puertos	Nodos urbanos
			TECtec

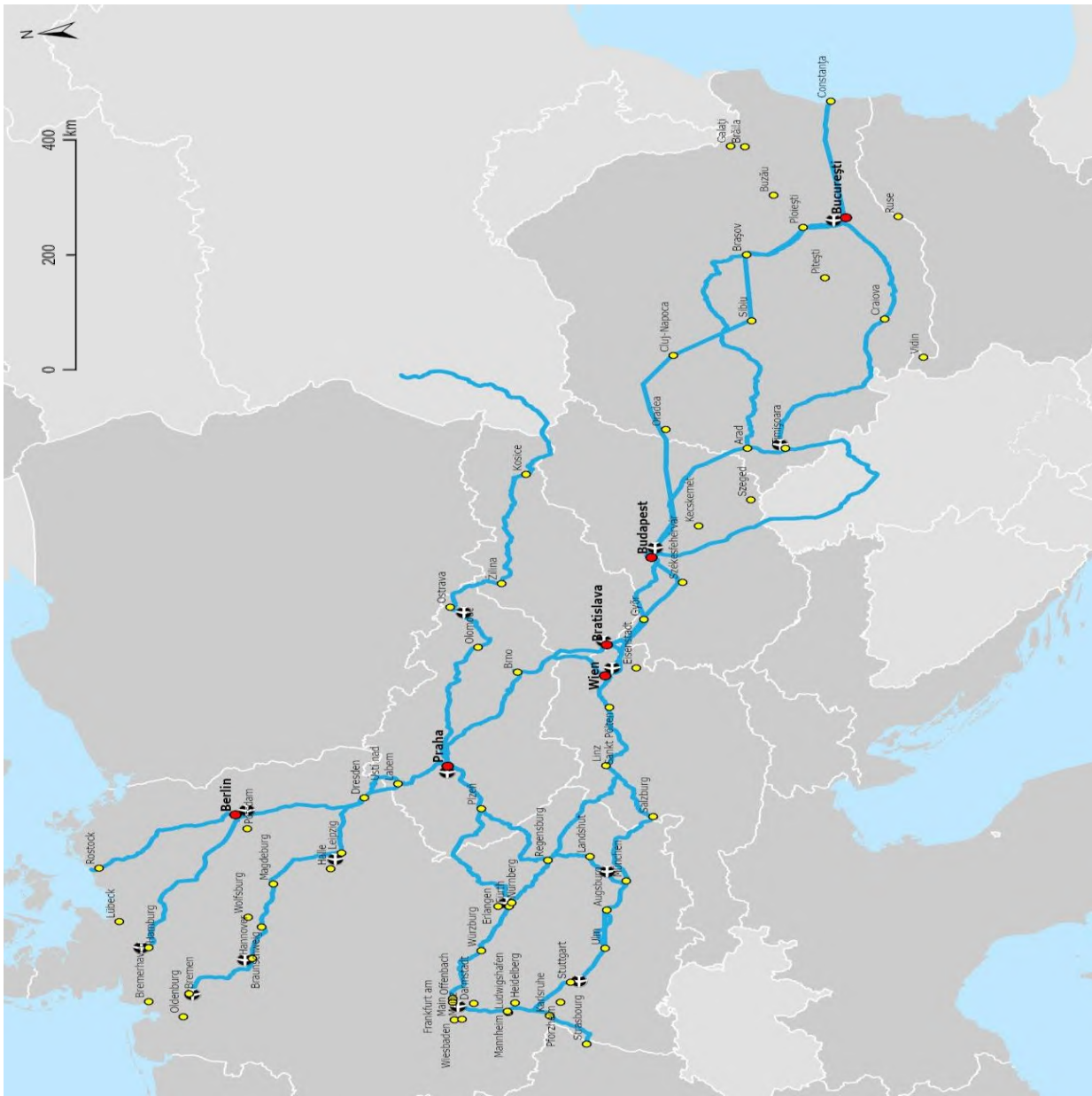
Las partes del mapa relativas a la configuración de los corredores en terceros países son indicativas.



Corredor Rin – Danubio

Pasajeros de ferrocarril y aeropuertos

BE BGCZ DKDE EE IE ELES FR HR IT CYLV LTLUHU MTNL AT PL PT ROSISKFI SE |RS
UA



Ferrocarril	Aeropuertos	Nodos urbanos
—	✈	●
		TENtec

Las partes del mapa relativas a la configuración de los corredores en terceros países son indicativas.