



Rada
Európskej únie

V Bruseli 1. decembra 2022
(OR. en)

**Medziinštitucionálny spis:
2021/0420(COD)**

**15058/22
ADD 28**

**TRANS 730
CODEC 1803**

SPRÁVA

Od: Generálny sekretariát Rady

Komu: Rada

Č. predch. dok.: ST 14717/22 ADD28

Predmet: PRÍLOHA k návrhu NARIADENIA EURÓPSKEHO PARLAMENTU
A RADY o usmerneniach Únie pre rozvoj transeurópskej dopravnej siete,
ktorým sa mení nariadenie (EÚ) 2021/1153 a nariadenie (EÚ) č. 913/2010
a zrušuje nariadenie (EÚ) č. 1315/2013

– všeobecné smerovanie

Delegáciám v prílohe zasielame časť 4/10 prílohy III k uvedenému návrhu.

PRÍLOHA III

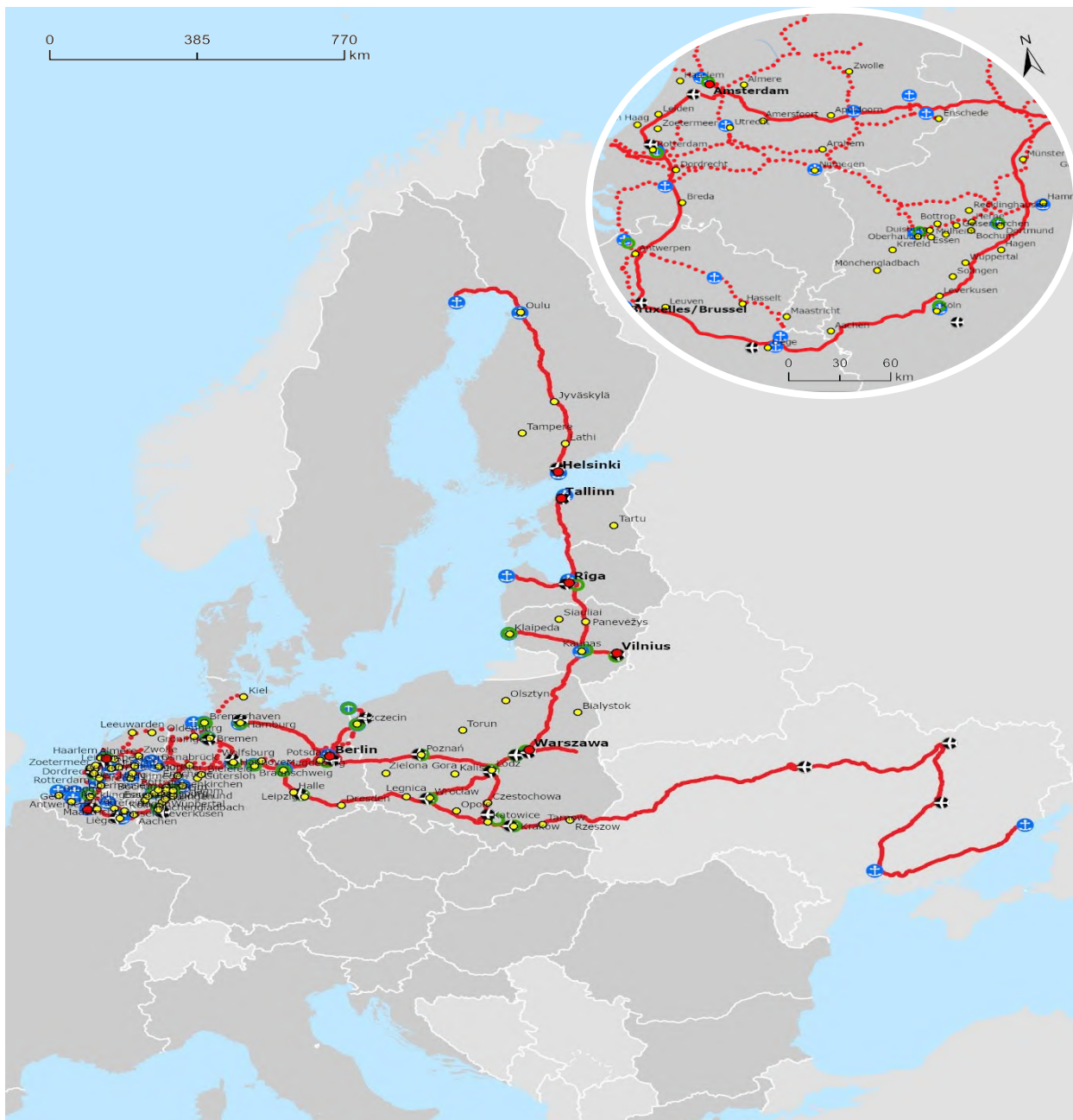
SMEROVANIE EURÓPSKYCH DOPRAVNÝCH KORIDOROV



Koridor Severné more – Baltské more Vnútrozemské vodné cesty a cesty, prístavy, terminály

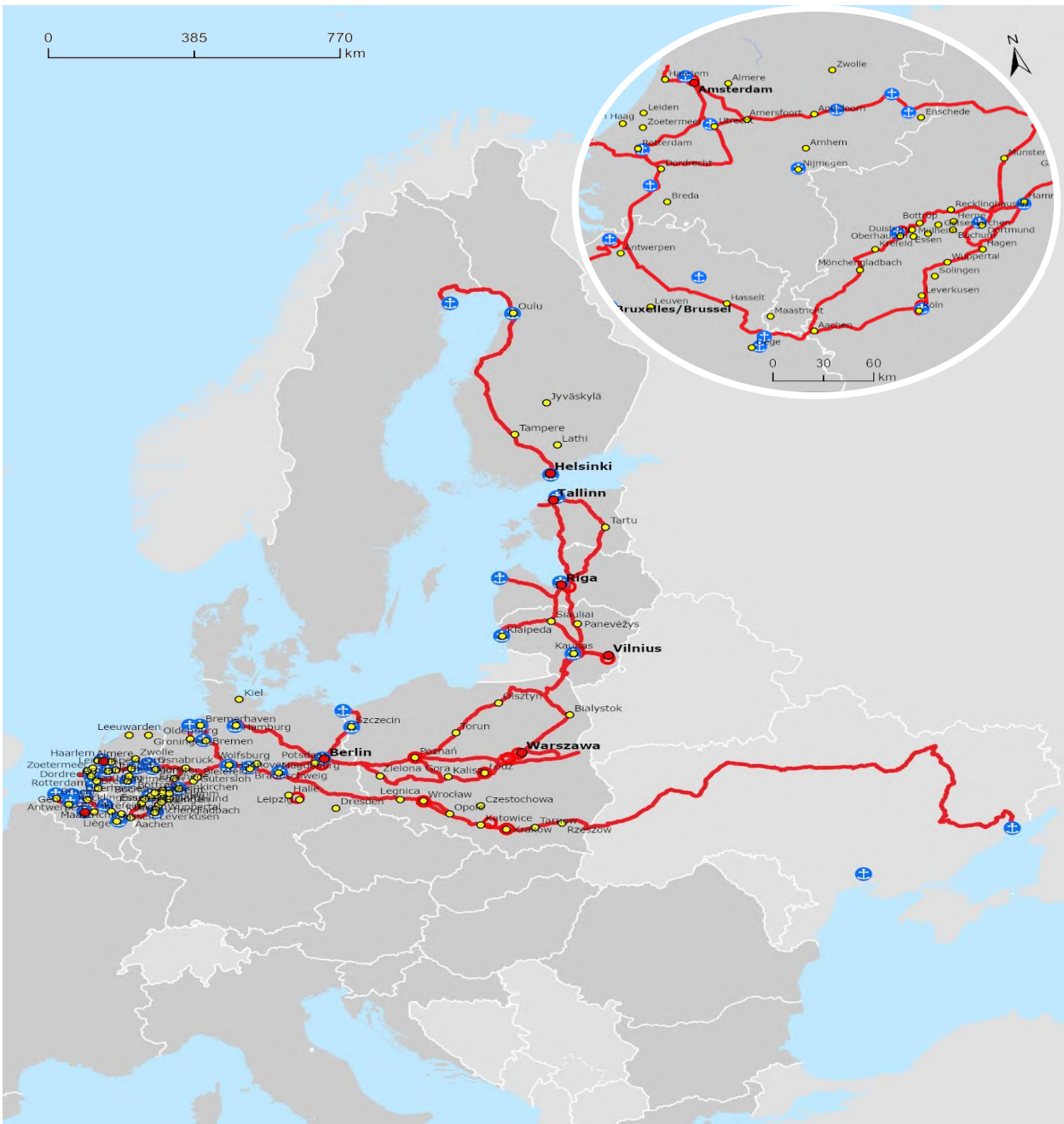
Koridor Severné more – Baltské more
Kombinovanej železničnej a cestnej dopravy a letiská
Železničná nákladná doprava, prístavy a terminály kombinovanej

BE BG CZ DK DE EE IE EL ES FR HR IT CY LV LT LU HU MT NL AT PL PT RO SI SK FI SE | UA



Vnútrozemské vodné cesty	Cesty	Prístavy	Letiská	Terminály komb. žel. a cestn. dopr.	Mestské uzly

Časti mapy týkajúce sa smerovania koridorov v tretích krajinách sú orientačné.



Železnice	Terminály komb. žel. a cestn. dopr.	Prístavy	Mestské uzly
—	●	⤵	● TENtec

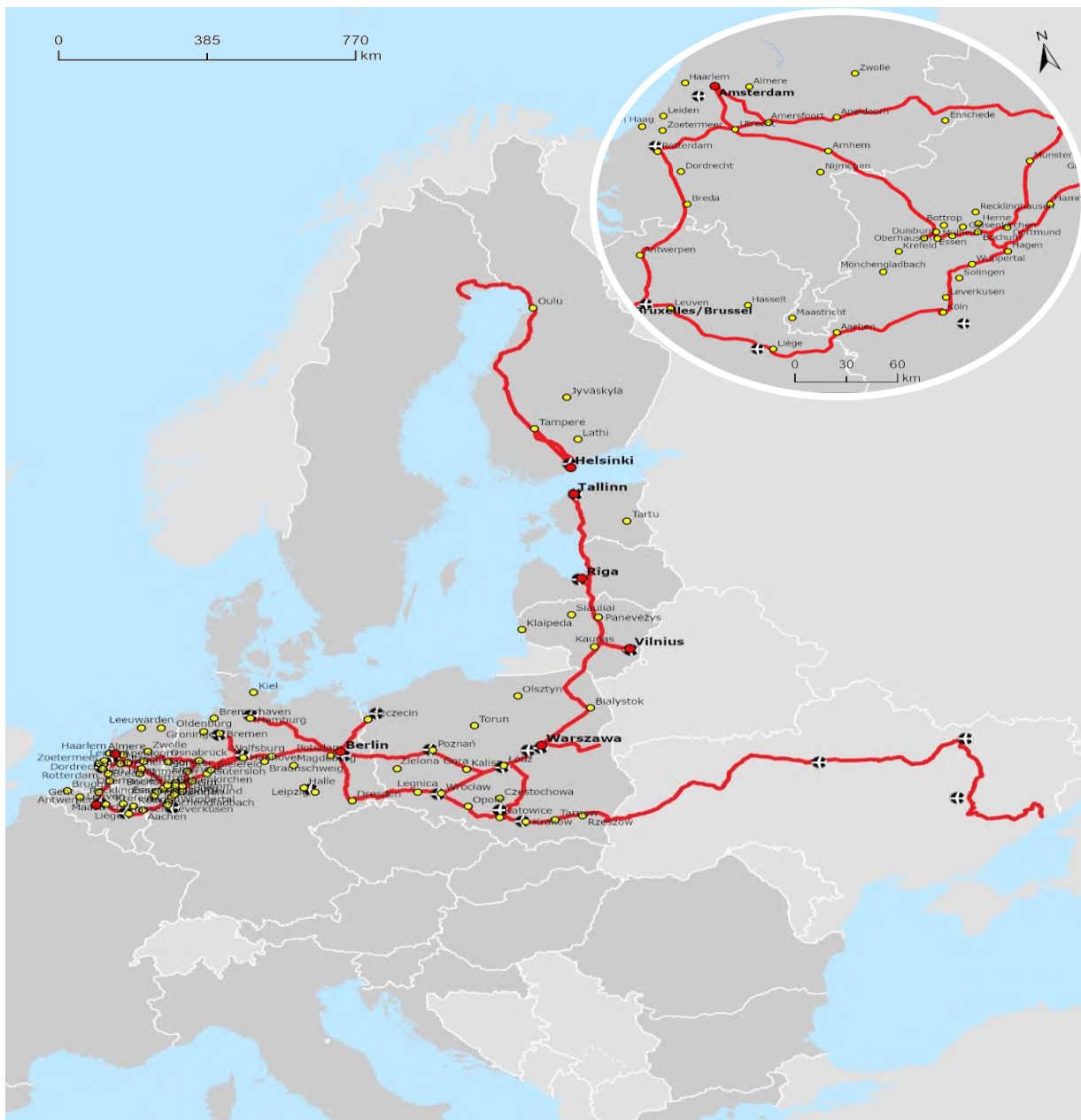
Časti mapy týkajúce sa smerovania koridorov v tretích krajinách sú orientačné.



Koridor Severné more – Baltské more Železničná osobná doprava a letiská

BE BG CZ DK DE EE IE EL ES FR HR IT CY LV LT LU HU MT NL AT PL PT RO SI SK FI SE | UA





Železnice	Letiskú	Mestské uzly
—	✈	

Časti mapy týkajúce sa smerovania koridorov v tretích krajinách sú orientačné.