



Consiglio
dell'Unione europea

Bruxelles, 1° dicembre 2022
(OR. en)

**Fascicolo interistituzionale:
2021/0420(COD)**

**15058/22
ADD 28**

**TRANS 730
CODEC 1803**

RELAZIONE

Origine:	Segretariato generale del Consiglio
Destinatario:	Consiglio
n. doc. prec.:	ST 14717/22 ADD28
Oggetto:	ALLEGATO della proposta di REGOLAMENTO DEL PARLAMENTO EUROPEO E DEL CONSIGLIO sugli orientamenti dell'Unione per lo sviluppo della rete transeuropea dei trasporti, che modifica il regolamento (UE) 2021/1153 e il regolamento (UE) n. 913/2010 e abroga il regolamento (UE) n. 1315/2013 – Orientamento generale

Si allega per le delegazioni l'allegato III, parte 4/10, della proposta in oggetto.

ALLEGATO III

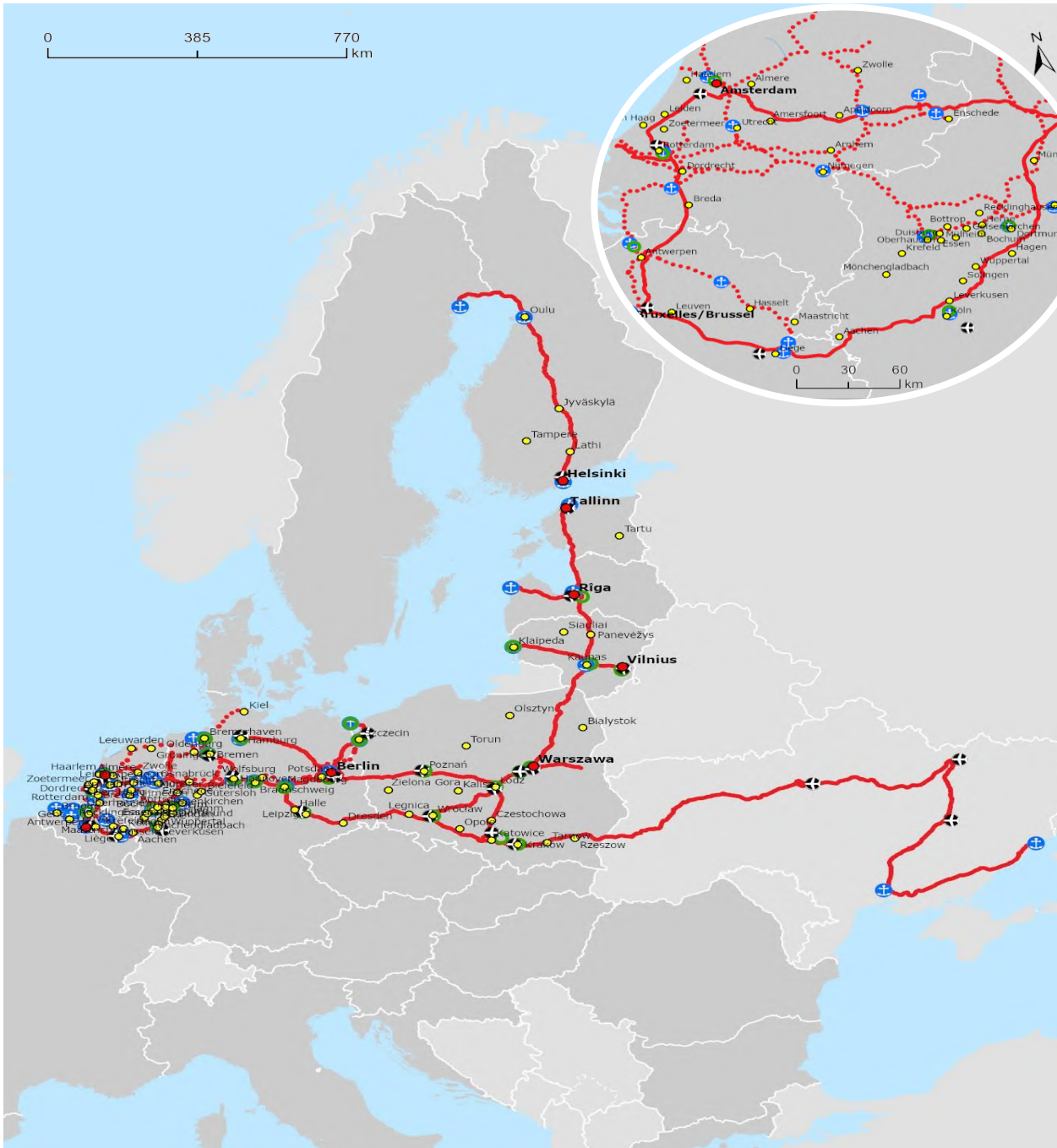
TRACCIATO DEI CORRIDOI DI TRASPORTO EUROPEI



Corridoio Mare del Nord - Mar Baltico

Vie navigabili interne e strade, porti, terminali ferroviario-stradali (RRT) e aeroporti

BE BG CZ DK DE EE IE EL ES FR HR IT CY LV LT LU HU MT NL AT PL PT RO SI SK FISE | UA



Vie navigabili interne	Strade	Porti	Aeroporti	Terminali ferroviario-stradali (RRT)	Nodi urbani

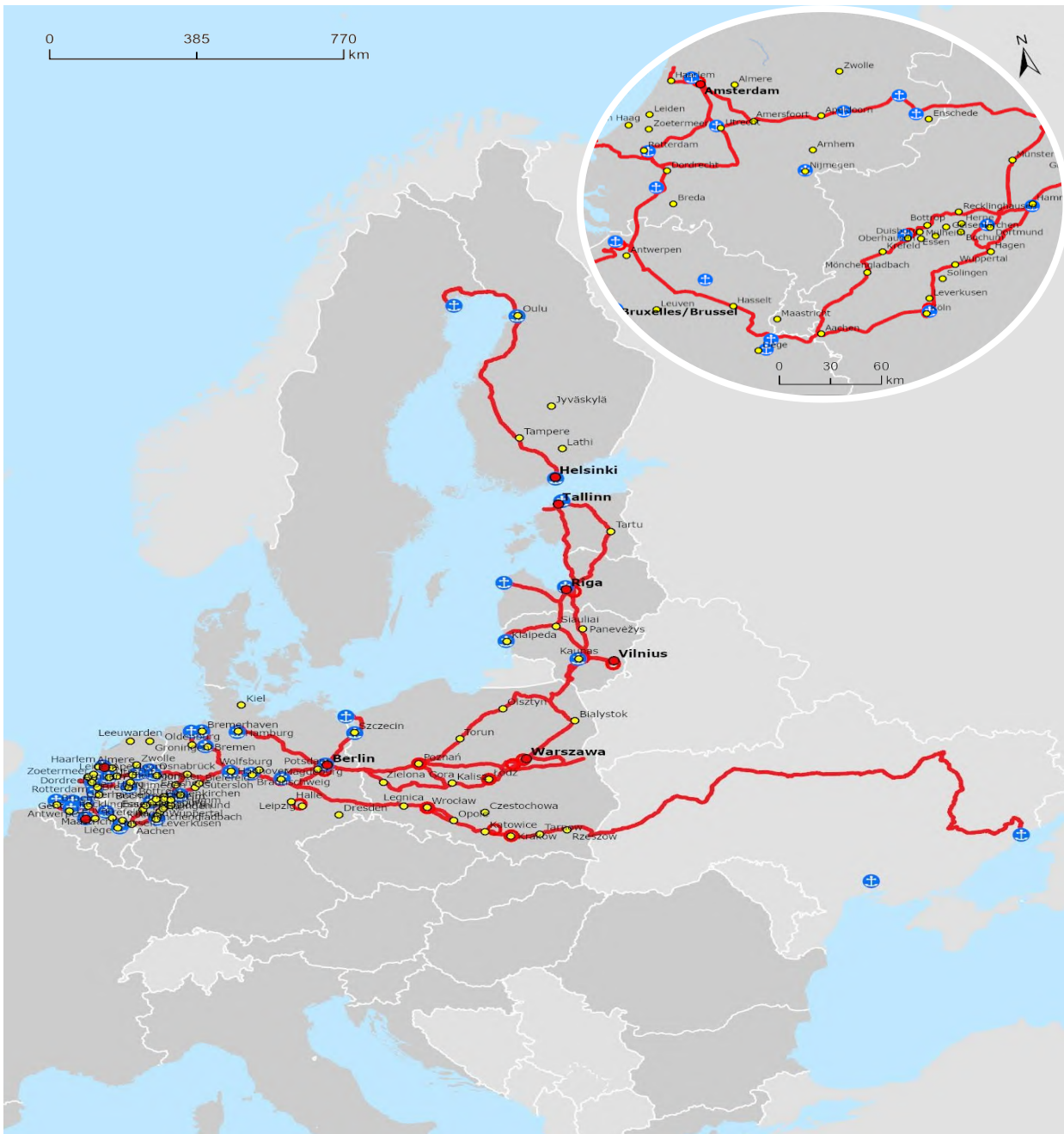
Le parti della mappa riferite al tracciato del corridoio in paesi terzi sono indicative.



Corridoio Mare del Nord - Mar Baltico

Trasporto ferroviario di merci, porti e terminali ferroviario-stradali (RRT)

BE BG CZ DK DE EE IE EL ES FR HR IT CY LV LT LU HU MT NL AT PL PT RO SI SK FI SE | UA



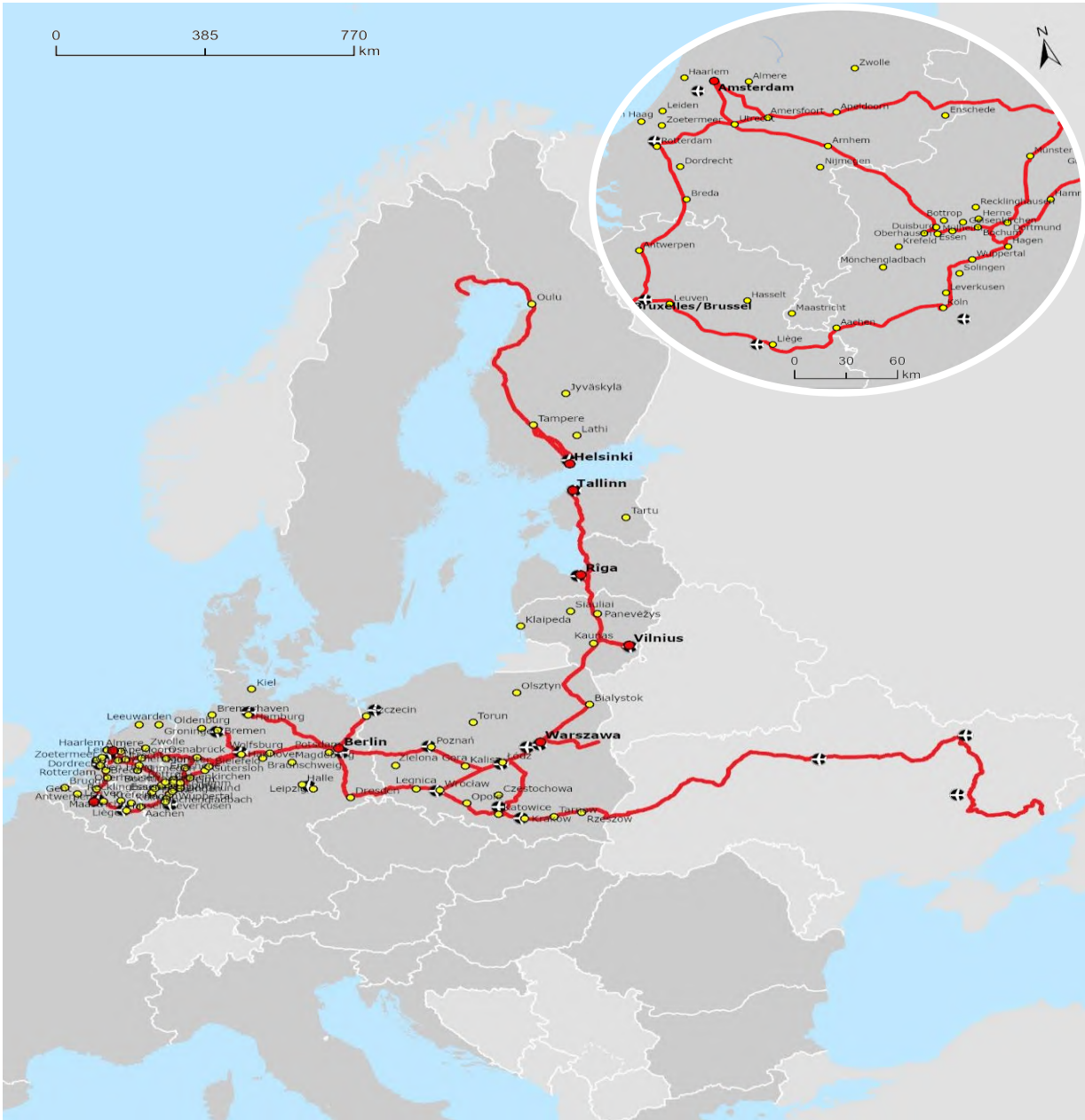
Ferrovie	Terminali ferroviario-stradali (RRT)	Porti	Nodi urbani
—	●	⚓	● TENtec

Le parti della mappa riferite al tracciato del corridoio in paesi terzi sono indicative.



Corridoio Mare del Nord - Mar Baltico Trasporto ferroviario di passeggeri e aeroporti

BE BG CZ DK DE EE IE EL ES FR HR IT CY LV LT LU HU MT NL AT PL PT RO SI SK FI SE | UA



Ferrovie	Aeroporti	Nodi urbani
—	⊕	● TENtec

Le parti della mappa riferite al tracciato del corridoio in paesi terzi sono indicative.