



Rådet for
Den Europæiske Union

Bruxelles, den 1. december 2022
(OR. en)

**Interinstitutionel sag:
2021/0420(COD)**

**15058/22
ADD 27**

**TRANS 730
CODEC 1803**

RAPPORT

fra: Generalsekretariatet for Rådet

til: Rådet

Tidl. dok. nr.: ST 14717/22 ADD27

Vedr.: BILAG til forslag til EUROPA-PARLAMENTETS OG RÅDETS
FORORDNING om Unionens retningslinjer for udvikling af det
transeuropæiske transportnet, ændring af forordning (EU) 2021/1153 og
forordning (EU) nr. 913/2010 og ophævelse af forordning (EU)
nr. 1315/2013

– Generel indstilling

Hermed følger til delegationerne bilag III, del 3/10, til ovennævnte forslag.

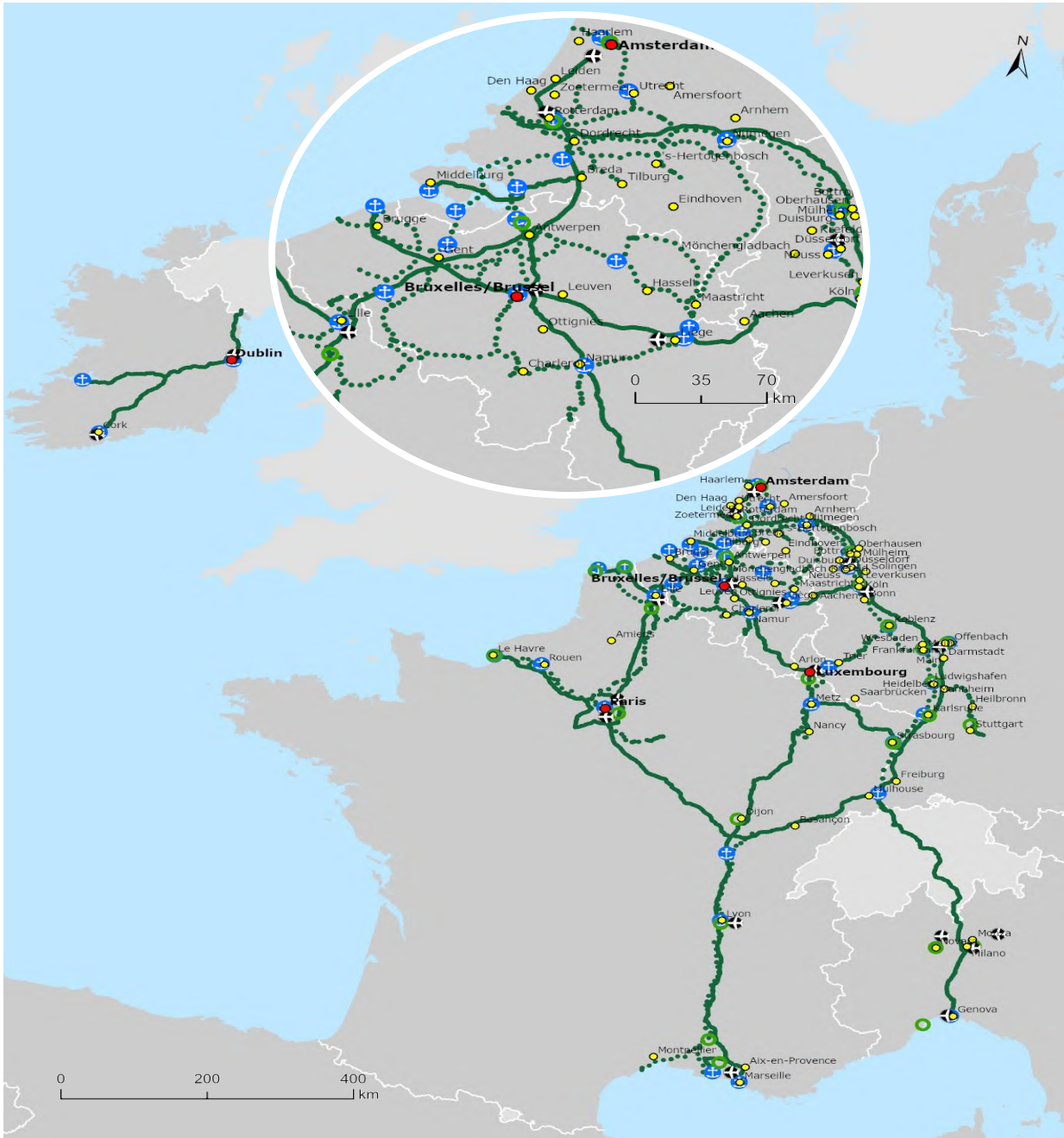
BILAG III

TILPASNING AF DE EUROPÆISKE TRANSPORTKORRIDORER



Korridoren Nordsøen – Rhinen – Middelhavet Indre vandveje og veje, havne, banegodsterminaler og lufthavne

BE BG CZ DK DE EE IE EL ES FR HR IT CY LV LT LU HU MT NL AT PL PT RO SI SK FI SE | CH



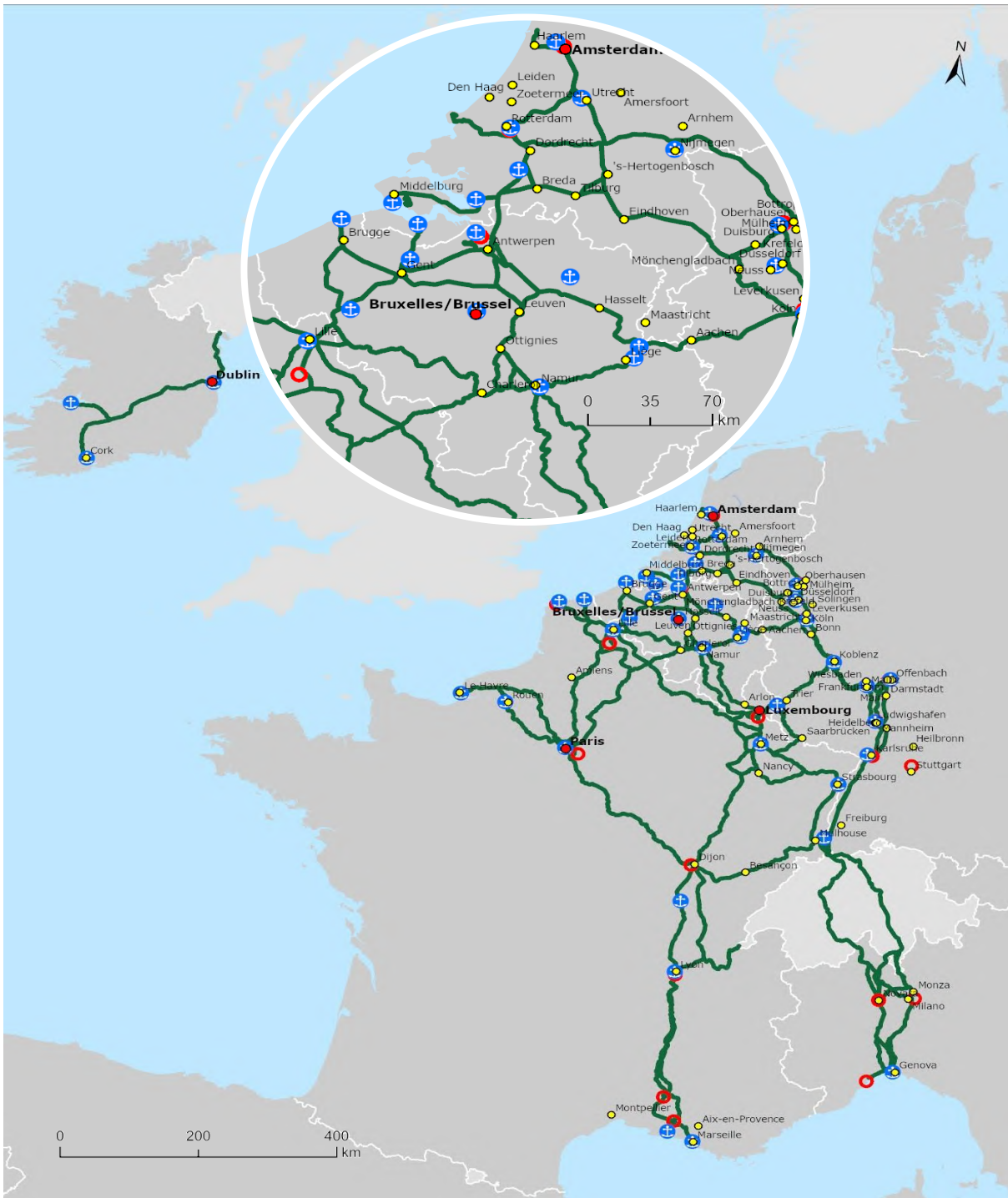
Indre vandveje	Veje	Havne	Lufthavne	Banegodsterminaler	Byknudepunkter

De dele af kortet, der vedrører tilpasning af korridorer i tredjelande, er vejledende.



Korridoren Nordsøen – Rhinen – Middelhavet Jernbanefragt, havne og banegodsterminaler

BE BG CZ DK DE EE IE EL ES FR HR IT CY LV LT LU HU MT NL AT PL PT RO SI SK FI SE | CH



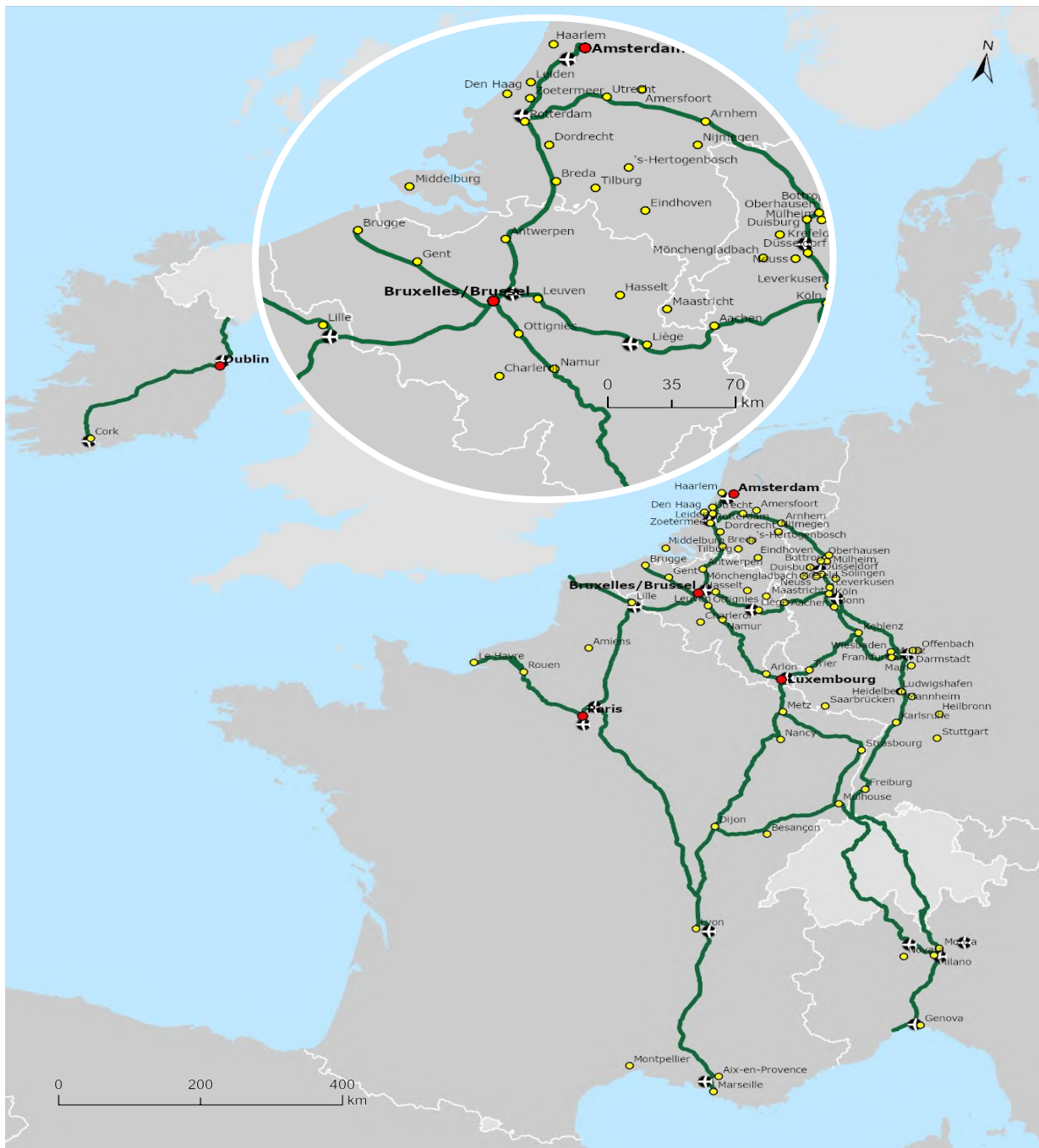
Jernbaner	Banegodsterminaler	Havne	Byknudepunkter
			TENtec

De dele af kortet, der vedrører tilpasning af korridorer i tredjelande, er vejledende.



Korridoren Nordsøen – Rhinen – Middelhavet Togpassagerer og lufthavne

BE BG CZ DK DE EE IE EL ES FR HR IT CY LV LT LU HU MT NL AT PL PT RO SI SK FI SE | CH



Jernbaner	Lufthavne	Byknudepunkter

De dele af kortet, der vedrører tilpasning af korridorer i tredjelande, er vejledende.