



Rada
Evropské unie

Brusel 1. prosince 2022
(OR. en)

Interinstitucionální spis:
2021/0420(COD)

15058/22
ADD 27

TRANS 730
CODEC 1803

ZPRÁVA

Odesílatel: Generální sekretariát Rady

Příjemce: Rada

Č. předchozího
dokumentu: ST 14717/22 ADD27

Předmět: PŘÍLOHA návrhu NAŘÍZENÍ EVROPSKÉHO PARLAMENTU A RADY
o hlavních směrech Unie pro rozvoj transevropské dopravní sítě, o změně
nařízení (EU) 2021/1153 a nařízení (EU) č. 913/2010 a o zrušení nařízení
(EU) č. 1315/2013
– obecný přístup

Delegace naleznou v příloze III část 3/10 výše uvedeného návrhu.

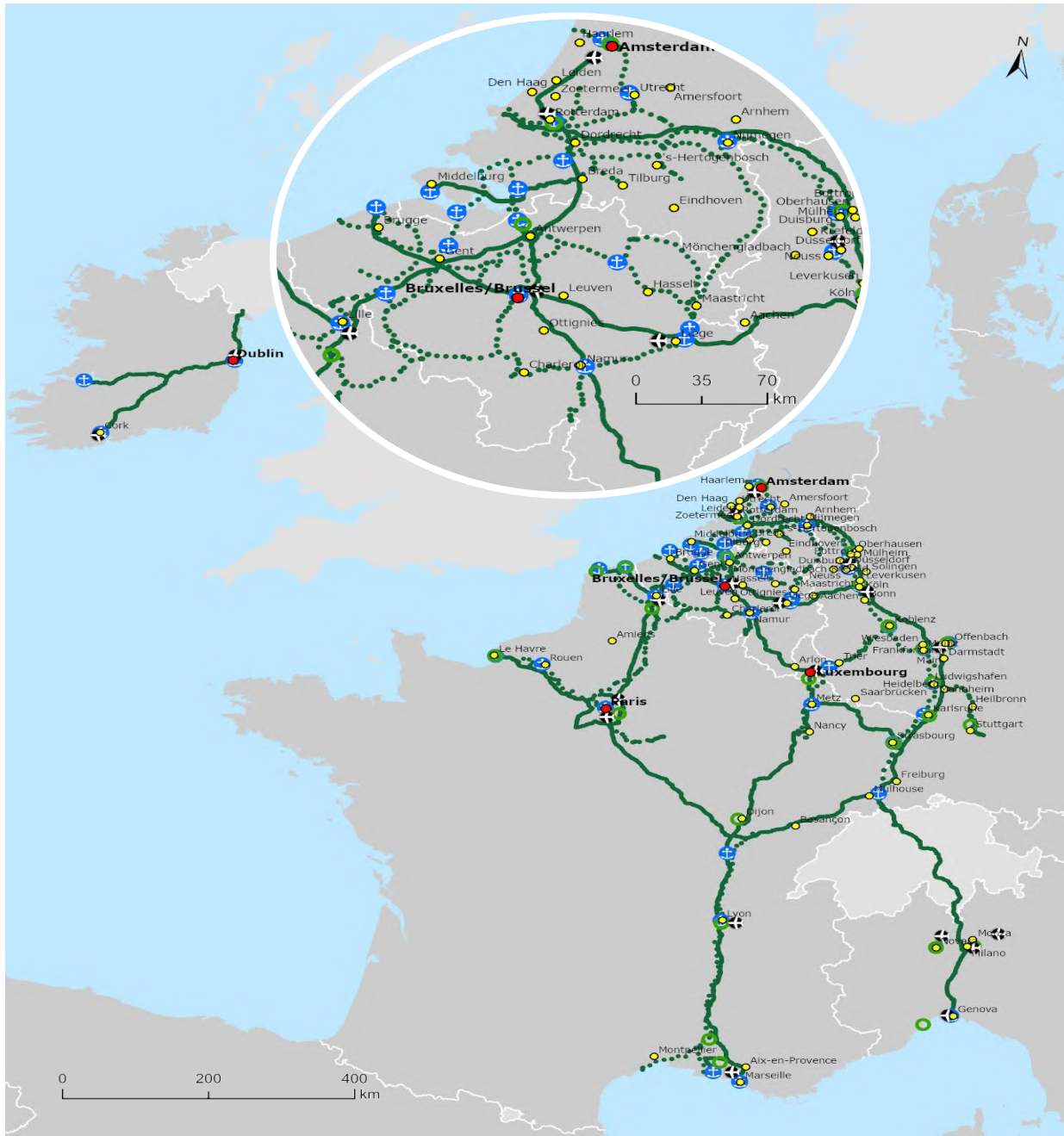
PŘÍLOHA III

VYTYČENÍ TRAS EVROPSKÝCH DOPRAVNÍCH KORIDORŮ



Severní moře – Rýn – Středozevní koridor Vnitrozemské vodní cesty a silnice, přístavy, kombinované terminály železniční a silniční dopravy a letiště

BE BG CZ DK DE EE IE EL ES FR HR IT CY LV LT LU HU MT NL AT PL PT RO SI SK FI SE | CH



Vnitrozemské vodní cesty	Silnice	Přístavy	Letiště	Kombinované terminály železniční a silniční dopravy (RRT)	Městské uzly

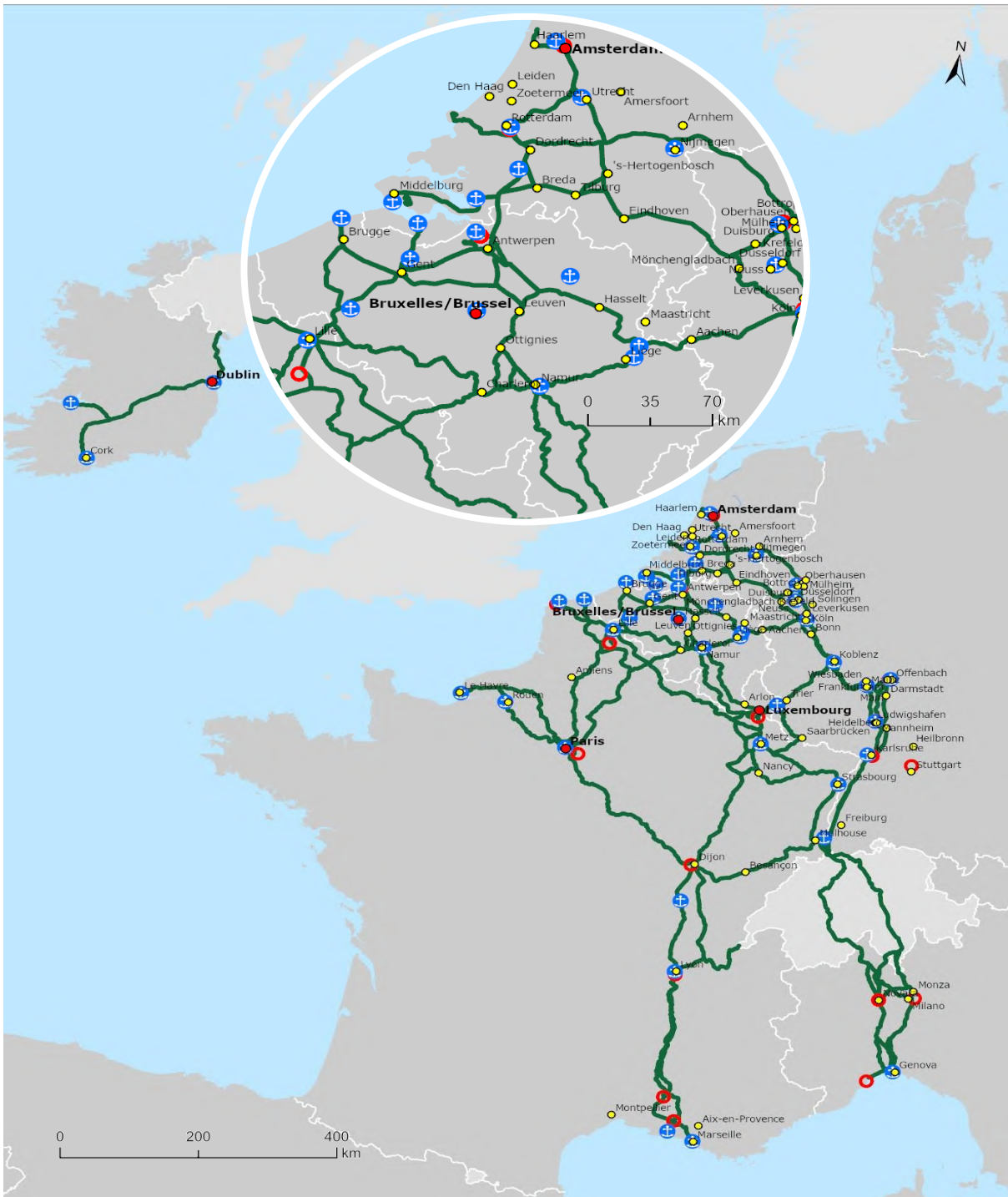
Části mapy, jež znázorňují vytyčení tras koridorů ve třetích zemích, jsou pouze orientační.



Severní moře – Rýn – Středozemní koridor

Železniční nákladní doprava, přístavy a kombinované terminály železniční a silniční dopravy (RRT)

BE BG CZ DK DE EE IE EL ES FR HR IT CY LV LT LU HU MT NL AT PL PT RO SI SK FI SE | CH



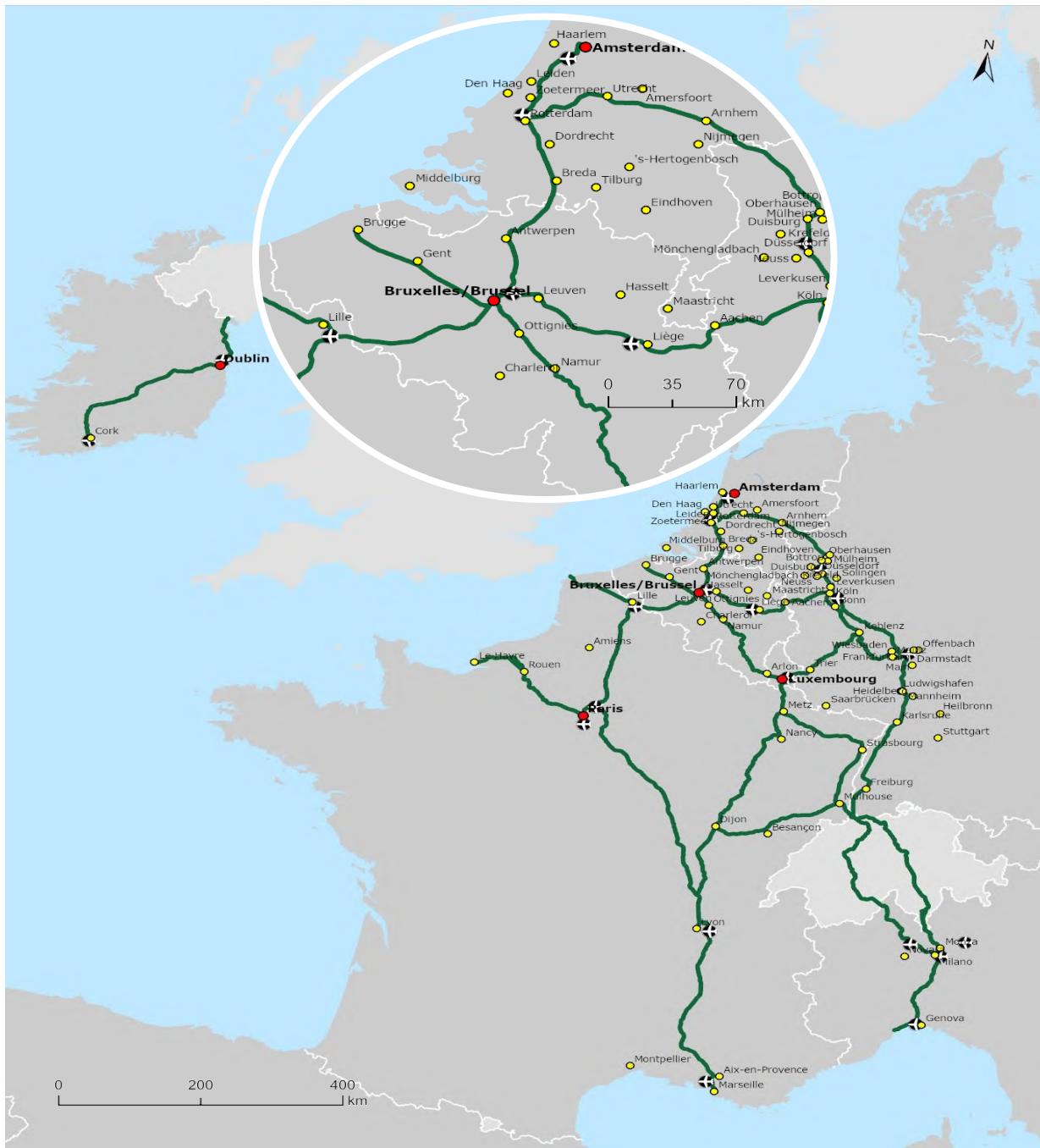
Železnice	Kombinované terminály železniční a silniční dopravy (RRT)	Přístavy	Městské uzly

Části mapy, jež znázorňují vytyčení tras koridorů ve třetích zemích, jsou pouze orientační.



Severní moře – Rýn – Středozevní koridor Železniční osobní doprava a letiště

BE BG CZ DK DE EE IE EL ES FR HR IT CY LV LT LU HU MT NL AT PL PT RO SI SK FI SE | CH



Železnice	Letiště	Městské uzly

Části mapy, jež znázorňují vytyčení tras koridorů ve třetích zemích, jsou pouze orientační.