



Europeiska
unionens råd

Bryssel den 30 juni 2021
(OR. en)

10309/21
ADD 6

MI 513
ENT 111
COMPET 520
IND 182
TRANS 439
ENV 469
DELECT 137

FÖLJENOT

från:	Europeiska kommissionens generalsekreterare, undertecknat av Martine DEPREZ, direktör
inkom den:	25 juni 2021
till:	Jeppe TRANHOLM-MIKKELSEN, generalsekreterare för Europeiska unionens råd
Komm. dok. nr:	C(2021) 4455 final-Annex 2-Part 5/5
Ärende:	BILAGA till Kommissionens delegerade förordning (EU) 2021/... om komplettering av Europaparlamentets och rådets förordning (EU) 2019/2144 genom fastställande av närmare bestämmelser om särskilda provningsförfaranden och tekniska krav för typgodkännandet av motorfordon med avseende på system för intelligent hastighetsstöd och för typgodkännandet av dessa system som separata tekniska enheter och om ändring av bilaga II till den förordningen

För delegationerna bifogas dokument – C(2021) 4455 final-Annex 2-Part 5/5.

Bilaga: C(2021) 4455 final-Annex 2-Part 5/5



EUROPEISKA
KOMMISSIONEN

Bryssel den 23.6.2021
C(2021) 4455 final

ANNEX 2 – PART 5/5

BILAGA

till







Kommissionens delegerade förordning (EU) 2021/...










om komplettering av Europaparlamentets och rådets förordning (EU) 2019/2144 genom fastställande av närmare bestämmelser om särskilda provningsförfaranden och tekniska krav för typgodkännandet av motorfordon med avseende på system för intelligent hastighetsstöd och för typgodkännandet av dessa system som separata tekniska enheter och om ändring av bilaga II till den förordningen

BILAGA II









Katalog över vägmärken – Del 5

24. SLOVENIEN

VÄGMÄRKE	ANNAN RELEVANT INFORMATION	FÖRVÄNTAD ÅTERKOPPLING FRÅN SYSTEMET I KM/H					
		M1	M2	M3	N1	N2	N3
Vägmärken med explicit numerisk hastighetsbegränsning							
	2232-2	20	20	20	20	20	20
	2232-3	30	30	30	30	30	30
	2232-4	40	40	40	40	40	40
	2232-5	50	50	50	50	50	50
	2232-6	60	60	60	60	60	60
	2232-7	70	70	70	70	70	70
	2232-8	80	80	80	80	80	80
	2232-9	90	90	90	90	S	S

	2232-10	100	S	S	100	S	S
	2232-11	110	S	S	110	S	S
	2232	130	S	S	130	S	S
Vägmärken med implicit numerisk hastighetsbegränsning							
	2233-2	N	N	N	N	N	N
	2233-3	N	N	N	N	N	N
	2233-4	N	N	N	N	N	N
	2233-5	N	N	N	N	N	N
	2233-6	N	N	N	N	N	N
	2233-7	N	N	N	N	N	N

	2233-8	N	N	N	N	N	N
	2233-9	N	N	N	N	N	N
	2233-10	N	N	N	N	N	N
	2233	N	N	N	N	N	N
Vägmärken med implicit icke-numerisk hastighetsbegränsning							
	2238	N	N	N	N	N	N
Zoner med numeriska värden							
	2421	30	30	30	30	30	30
	2422	N	N	N	N	N	N
Trafikbegränsat område							
	2427	30	30	30	30	30	30

	2428	N	N	N	N	N	N
Motorväg							
	2401	130	S	S	130	S	S
	2402	N	N	N	N	N	N
	2403	130	S	S	130	S	S
	2404	N	N	N	N	N	N
Motortrafikled							
	2405	110	80	80	110	80	80
	2406	N	N	N	N	N	N
Stad							
	2434	50	50	50	50	50	50









	2435	90	80	80	90	80	80
---	------	----	----	----	----	----	----










25. SLOVAKIEN









VÄGMÄRKE	ANNAN RELEVANT INFORMATION	FÖRVÄNTAD ÅTERKOPPLING FRÅN SYSTEMET I KM/H					
		M1	M2	M3	N1	N2	N3
Vägmärken med explicit numerisk hastighetsbegränsning							
	253-20	20	20	20	20	20	20
	253-30	30	30	30	30	30	30
	253-40	40	40	40	40	40	40
	253-50	50	50	50	50	50	50
	253-60	60	60	60	60	60	60
	253-70	70	70	70	70	70	70
	253-80	80	80	80	80	80	80





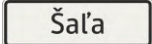
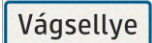


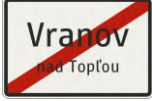
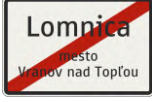




	253-90	90	90	90	90	S	S
	253-100	100	S	S	100	S	S
	253-110	110	S	S	110	S	S
	253-120	120	S	S	120	S	S
	253-130	130	S	S	130	S	S
	253-140	140	S	S	140	S	S
	Variabel trafikutrustning för början av explicit hastighetsbegränsning	V	V	V	V	V	V
	Variabel trafikutrustning för början av explicit hastighetsbegränsning	V	V	V	V	V	V
Vägmärken med implicit numerisk hastighetsbegränsning							
	253-20	N	N	N	N	N	N

	253-30	N	N	N	N	N	N
	263-40	N	N	N	N	N	N
	253-50	N	N	N	N	N	N
	253-60	N	N	N	N	N	N
	263-70	N	N	N	N	N	N
	253-80	N	N	N	N	N	N
	263-90	N	N	N	N	N	N
	263-100	N	N	N	N	N	N
	263-110	N	N	N	N	N	N

	263-120	N	N	N	N	N	N
	263-130	N	N	N	N	N	N
	263-140	N	N	N	N	N	N
Vägmärken med implicit icke-numerisk hastighetsbegränsning							
	267 Alla begränsningar upphör	N	N	N	N	N	N
	Variabel trafikutrustning för alla begränsningar upphör	N	N	N	N	N	N
Zoner med numeriska värden							
	268-20 Explicit zon 20 km/h börjar	20	20	20	20	20	20
	269-20 Explicit zon 20 km/h upphör	N	N	N	N	N	N
	268-30 Explicit zon 30 km/h börjar	30	30	30	30	30	30









	Explicit zon 30 km/h börjar	30	30	30	30	30	30
	269-30 Explicit zon 30 km/h upphör	N	N	N	N	N	N
	Explicit zon 30 km/h upphör	N	N	N	N	N	N
Trafikbegränsat område							
	315 Bostadsområde börjar	20	20	20	20	20	20
	316 Bostadsområde upphör	N	N	N	N	N	N
	Bostadsområde börjar	20	20	20	20	20	20
	Bostadsområde upphör	N	N	N	N	N	N
	319 Skolzon börjar	20	20	20	20	20	20
	320 Skolzon upphör	N	N	N	N	N	N

	Skolzon börjar	20	20	20	20	20	20
	Skolzon upphör	N	N	N	N	N	N
	317 Gågata börjar	20	20	20	20	20	20
	318 Gågata upphör	N	N	N	N	N	N
	Gågata börjar	20	20	20	20	20	20
	Gågata upphör	N	N	N	N	N	N
Motorväg							
	309 Motorväg börjar	130	S	S	130	S	S
	Motorväg börjar	130	S	S	130	S	S








	310 Motorväg upphör	N	N	N	N	N	N
	Motorväg upphör	N	N	N	N	N	N
Stad							
     	305 Stad börjar	50	50	50	50	50	50
     	306 Stad upphör	90	90	90	90	S (90)	S (90)

26. FINLAND









VÄGMÄRKE	ANNAN RELEVANT INFORMATION	FÖRVÄNTAD ÅTERKOPPLING FRÅN SYSTEMET I KM/H					
		M1	M2	M3	N1	N2	N3
Vägmärken med explicit numerisk hastighetsbegränsning							
	C32_2 (hastighetsbegränsning)	20	20	20	20	20	20
	C32_3 (hastighetsbegränsning)	30	30	30	30	30	30
	C32_4 (hastighetsbegränsning)	40	40	40	40	40	40
	C32_5 (hastighetsbegränsning)	50	50	50	50	50	50
	C32 (hastighetsbegränsning)	60	60	60	60	60	60
	C32_6 (hastighetsbegränsning)	70	70	70	70	70	70
	C32_7 (hastighetsbegränsning)	80	80	80	80	80	80
	C32_8 (hastighetsbegränsning)	100	S	S	100	S	S


	C32_9 (hastighetsbegränsning)	120	S	S	120	S	S
	Variabel hastighetsbegränsning (C 32_x) Anmärkning: Siffrorna får vara gula eller vita.	V	V	V	V	V	V
Vägmärken med implicit numerisk hastighetsbegränsning							
	C33_2 (hastighetsbegränsning upphör)	N	N	N	N	N	N
	C33_3 (hastighetsbegränsning upphör)	N	N	N	N	N	N
	C33 (hastighetsbegränsning upphör)	N	N	N	N	N	N
	C33_4 (hastighetsbegränsning upphör)	N	N	N	N	N	N
	C33_5 (hastighetsbegränsning upphör)	N	N	N	N	N	N
	C33_6 (hastighetsbegränsning upphör)	N	N	N	N	N	N
Vägmärken med implicit icke-numerisk hastighetsbegränsning							
Inga							









Zoner med numeriska värden							
	C34_2 (hastighetsbegränsningszon)	30	30	30	30	30	30
	C35_2 (hastighetsbegränsningszon upphör)	N	N	N	N	N	N
	C34 (hastighetsbegränsningszon)	40	40	40	40	40	40
	C35 (hastighetsbegränsningszon upphör)	N	N	N	N	N	N
	C34_3 (hastighetsbegränsningszon)	50	50	50	50	50	50
	C35_3 (hastighetsbegränsningszon upphör)	N	N	N	N	N	N
Trafikbegränsat område							
	E24 (bostadsområde börjar)	20	20	20	20	20	20
	E25 (bostadsområde upphör)	N	N	N	N	N	N
	E26 (gågata)	20	20	20	20	20	20

	E27 (gågata upphör)	N	N	N	N	N	N
Motorväg							
	E15 (motorväg) Anmärkning: Detta är inte ett vägmärke med implicit hastighetsbegränsning.						
	E16 (motorväg upphör) Anmärkning: Detta är inte ett vägmärke med implicit hastighetsbegränsning.						
Motortrafikled							
	E17 (motortrafikled med två körfält) Anmärkning: Detta är inte ett vägmärke med implicit hastighetsbegränsning.						
	E18 (motortrafikled med två körfält upphör) Anmärkning: Detta är inte ett vägmärke med implicit hastighetsbegränsning.						
Stad							
	E22 (tätortsområde)	50	50	50	50	50	50
	E23 (tätortsområde upphör) Anmärkning: Detta är ett vägmärke med implicit hastighetsbegränsning och den nationella hastighetsbegränsningen för alla övriga vägkategorier av landsväg, motortrafikled och motorväg.	80	80	80	80	80	80








27. SVERIGE




VÄGMÄRKE	ANNAN RELEVANT INFORMATION	FÖRVÄNTAD ÅTERKOPPLING FRÅN SYSTEMET I KM/H					
		M1	M2	M3	N1	N2	N3
Vägmärken med explicit numerisk hastighetsbegränsning							
	C31-3	30	30	30	30	30	30
	C31-4	40	40	40	40	40	40
	C31-5	50	50	50	50	50	50
	C31-6	60	60	60	60	60	60
	C31 (C31-7)	70	70	70	70	70	70
	C31-8	80	80	80	80	80	80
	C31-9	90	90	90	90	80	80
	C31-10	100	S	S Klass III, B	100	80	80








				90 Klass I, II, A			
	C31-11	110	S	S Klass III, B	110	80	80
				90 Klass I, II, A			
	C31-12	120	S	S Klass III, B	120	80	80
				90 Klass I, II, A			
		V	V	V	V	V	V
Vägmärken med implicit numerisk hastighetsbegränsning							
Inga							
Vägmärken med implicit icke-numerisk hastighetsbegränsning							
Inga							
Zoner med numeriska värden							
Inga							
Trafikbegränsat område							









	E9 Gångfartsområde Anmärkning: Den formella hastighetsbegränsningen ”gånghastighet” kvantifieras inte.	5	5	5	5	5	5
	E10 Gångfartsområde upphör Anmärkning: Den tillämpliga hastighetsbegränsningen utanför det trafikbegränsade området skyltas alltid med ett vägmärke med explicit numerisk hastighetsbegränsning.						
Motorväg							
	Anmärkning: Detta är inte ett vägmärke med implicit hastighetsbegränsning.						
	Anmärkning: Detta är inte ett vägmärke med implicit hastighetsbegränsning.						
Motortrafikled							
	Anmärkning: Detta är inte ett vägmärke med implicit hastighetsbegränsning.						
	Anmärkning: Detta är inte ett vägmärke med implicit hastighetsbegränsning.						
Stad							
	Anmärkning: Detta är inte ett vägmärke med implicit hastighetsbegränsning.						
	Anmärkning: Detta är inte ett vägmärke med implicit hastighetsbegränsning.						

28. NORGE

VÄGMÄRKE	ANNAN RELEVANT INFORMATION	FÖRVÄNTAD ÅTERKOPPLING FRÅN SYSTEMET I KM/H					
		M1	M2	M3	N1	N2	N3
Vägmärken med explicit numerisk hastighetsbegränsning							
	§ 8 - 362	30	30	30	30	30	30
		40	40	40	40	40	40
		50	50	50	50	50	50
		60	60	60	60	60	60
		70	70	70	70	70	70
		80	80	80	80	80	80
		90	90 ≤ 3,5 t	90 Klass III, B	90	S	S








			80 > 3,5 t	80 Klass II			
				70 Klass I, A			
		100	S $\leq 3,5$ t	S Klass III, B	100	S	S
			80 > 3,5 t	80 Klass II			
				70 Klass I, A			
		110	S $\leq 3,5$ t	S Klass III, B	110	S	S
			80 > 3,5 t	80 Klass II			
				70 Klass I, A			
	Vägmärken med variabel hastighetsbegränsning	V	V	V	V	V	V
Vägmärken med implicit numerisk hastighetsbegränsning							

	§ 8 - 364	N	N	N	N	N	N
		N	N	N	N	N	N
		N	N	N	N	N	N
		N	N	N	N	N	N
		N	N	N	N	N	N
Vägmärken med implicit icke-numerisk hastighetsbegränsning							
Inga							
Zoner med numeriska värden							
	§ 8 - 366	30	30	30	30	30	30
	§ 8 - 368	50	50	50	50	50	50
Trafikbegränsat område							









	§ 12 - 540 Anmärkning: Den formella hastighetsbegränsningen ”gånghastighet” kvantifieras inte.	5	5	5	5	5	5
	§ 12 - 542	50	50	50	50	50	50
	§ 12 - 548 Anmärkning: Den formella hastighetsbegränsningen ”gånghastighet” kvantifieras inte.	5	5	5	5	5	5
	§ 12 - 550	50	50	50	50	50	50
Motorväg							
	§ 12 - 502 Anmärkning: Detta är inte ett vägmärke med implicit hastighetsbegränsning.						
	§ 12 - 504 Anmärkning: Detta är inte ett vägmärke med implicit hastighetsbegränsning.						
Motortrafikled							
	§ 12 - 503 Anmärkning: Detta är inte ett vägmärke med implicit hastighetsbegränsning.						
	§ 12 - 505 Anmärkning: Detta är inte ett vägmärke med implicit hastighetsbegränsning.						

Stad							
Inga							








29. SCHWEIZ









VÄGMÄRKE	ANNAN RELEVANT INFORMATION	FÖRVÄNTAD ÅTERKOPPLING FRÅN SYSTEMET I KM/H					
		M1	M2	M3	N1	N2	N3
Vägmärken med explicit numerisk hastighetsbegränsning							
	2.30 SSV	10	10	10	10	10	10
	2.30 SSV	20	20	20	20	20	20
	2.30 SSV	30	30	30	30	30	30
	2.30 SSV	40	40	40	40	40	40
	2.30 SSV	50	50	50	50	50	50
	2.30 SSV	60	60	60	60	60	60
	2.30 SSV	70	70	70	70	70	70

	2.30 SSV	80	80	80	80	80	80
	2.30 SSV	90	90	90	90	S	S
	2.30 SSV	100	S	S	100	S	S
	2.30 SSV	110	S	S	110	S	S
Vägmärken med implicit numerisk hastighetsbegränsning							
	2.53 SSV	N	N	N	N	N	N
	2.53 SSV	N	N	N	N	N	N
	2.53 SSV	N	N	N	N	N	N
	2.53 SSV	N	N	N	N	N	N

	2.53 SSV	N	N	N	N	N	N
	2.53 SSV	N	N	N	N	N	N
	2.53 SSV	N	N	N	N	N	N
	2.53 SSV	N	N	N	N	N	N
	2.53 SSV	N	N	N	N	N	N
	2.53 SSV	N	N	N	N	N	N
	2.53 SSV	N	N	N	N	N	N
Vägmärken med implicit icke-numerisk hastighetsbegränsning							
	2.58 SSV	N	N	N	N	N	N
Zoner med numeriska värden							

	2.59.1 SSV	30	30	30	30	30	30
	2.59.2 SSV	N	N	N	N	N	N
	2.59.1 SSV	30	30	30	30	30	30
	2.59.2 SSV	N	N	N	N	N	N
Trafikbegränsat område							
	2.59.5	20	20	20	20	20	20
	2.59.6	N	N	N	N	N	N
	2.59.5	20	20	20	20	20	20

	2.59.6	N	N	N	N	N	N
Motorväg							
	4.01 SSV	120	S	S	120	80	80
	4.02 SSV	N	N	N	N	N	N
Motortrafikled							
	4.03 SSV	100	S	S	100	80	80
	4.04 SSV	N	N	N	N	N	N
Stad							
	4.27 SSV på huvudvägar Anmärkning: Detta är inte ett vägmärke med implicit hastighetsbegränsning.						
	4.28 SSV på huvudvägar Anmärkning: Detta är inte ett vägmärke med implicit hastighetsbegränsning.						

	<p>4.29 SSV på sekundära vägar Anmärkning: Detta är inte ett vägmärke med implicit hastighetsbegränsning.</p>						
	<p>4.30 SSV på sekundära vägar Anmärkning: Detta är inte ett vägmärke med implicit hastighetsbegränsning.</p>						
	<p>2.30.1 SSV Hastighetsbegränsning i orter (tättbebyggda områden)</p>	50	50	50	50	50	50
	<p>2.53.1 SSV</p>	80	80	80	80	80	80
	<p>2.30.1 SSV Hastighetsbegränsning i orter (tättbebyggda områden)</p>	50	50	50	50	50	50
	<p>2.53.1 SSV</p>	80	80	80	80	80	80
	<p>2.30.1 SSV Hastighetsbegränsning i orter (tättbebyggda områden)</p>	50	50	50	50	50	50
	<p>2.53.1 SSV</p>	80	80	80	80	80	80