

Bruselj, 30. junij 2021  
(OR. en)

10309/21  
ADD 6

MI 513  
ENT 111  
COMPET 520  
IND 182  
TRANS 439  
ENV 469  
DELECT 137

## SPREMNI DOPIS

---

Pošiljatelj:	za generalno sekretarko Evropske komisije: direktorica Martine DEPREZ
Datum prejema:	25. junij 2021
Prejemnik:	generalni sekretar Sveta Evropske unije Jeppe TRANHOLM- MIKKELSEN
Št. dok. Kom.:	C(2021) 4455 final-Annex2-Part 5/5
Zadeva:	PRILOGA k Delegirani uredbi Komisije (EU) 2021/... o dopolnitvi Uredbe (EU) 2019/2144 Evropskega parlamenta in Sveta z določitvijo podrobnih pravil v zvezi s posebnimi preizkusnimi postopki in tehničnimi zahtevami za homologacijo motornih vozil glede njihovih inteligentnih sistemov za uravnavanje hitrosti in za homologacijo teh sistemov kot samostojnih tehničnih enot ter o spremembi Priloge II k navedeni uredbi

---

Delegacije prejmejo priloženi dokument C(2021) 4455 final-Annex2-Part 5/5.

---

Priloga: C(2021) 4455 final-Annex2-Part 5/5



EVROPSKA  
KOMISIJA

Bruselj, 23.6.2021  
C(2021) 4455 final

ANNEX 2 – PART 5/5

## **PRILOGA**

**k**







**Delegirani uredbi Komisije (EU) 2021/...**










**o dopolnitvi Uredbe (EU) 2019/2144 Evropskega parlamenta in Sveta z določitvijo  
podrobnih pravil v zvezi s posebnimi preizkusnimi postopki in tehničnimi zahtevami za  
homologacijo motornih vozil glede njihovih inteligentnih sistemov za uravnavanje  
hitrosti in za homologacijo teh sistemov kot samostojnih tehničnih enot ter o spremembi  
Priloge II k navedeni uredbi**





**PRILOGA II**









**Katalog prometnih znakov – 5. del**


**24. SLOVENIJA**

ZNAK	DRUGE POMEMBNE INFORMACIJE	PRIČAKOVANA POVRATNA INFORMACIJA SISTEMA V KM/H					
		M1	M2	M3	N1	N2	N3
<b>Znaki z izrecno številčno omejitvijo hitrosti</b>							
	2232-2	20	20	20	20	20	20
	2232-3	30	30	30	30	30	30
	2232-4	40	40	40	40	40	40
	2232-5	50	50	50	50	50	50
	2232-6	60	60	60	60	60	60
	2232-7	70	70	70	70	70	70
	2232-8	80	80	80	80	80	80
	2232-9	90	90	90	90	S	S

	2232-10	100	S	S	100	S	S
	2232-11	110	S	S	110	S	S
	2232	130	S	S	130	S	S
<b>Znaki z neizrecno številčno omejitvijo hitrosti</b>							
	2233-2	N	N	N	N	N	N
	2233-3	N	N	N	N	N	N
	2233-4	N	N	N	N	N	N
	2233-5	N	N	N	N	N	N
	2233-6	N	N	N	N	N	N
	2233-7	N	N	N	N	N	N

	2233-8	N	N	N	N	N	N
	2233-9	N	N	N	N	N	N
	2233-10	N	N	N	N	N	N
	2233	N	N	N	N	N	N
<b>Znaki z neizrecno neštevilčno omejitvijo hitrosti</b>							
	2238	N	N	N	N	N	N
<b>Območja s številčno oznako</b>							
	2421	30	30	30	30	30	30
	2422	N	N	N	N	N	N
<b>Območje umirjenega prometa</b>							
	2427	30	30	30	30	30	30

	2428	N	N	N	N	N	N
<b>Avtocesta</b>							
	2401	130	S	S	130	S	S
	2402	N	N	N	N	N	N
	2403	130	S	S	130	S	S
	2404	N	N	N	N	N	N
<b>Hitra cesta</b>							
	2405	110	80	80	110	80	80
	2406	N	N	N	N	N	N
<b>Območje mesta</b>							
	2434	50	50	50	50	50	50









	2435	90	80	80	90	80	80
---	------	----	----	----	----	----	----










## 25. SLOVAŠKA









ZNAK	DRUGE POMEMBNE INFORMACIJE	PRIČAKOVANA POVRATNA INFORMACIJA SISTEMA V KM/H					
		M1	M2	M3	N1	N2	N3
<b>Znaki z izrecno številčno omejitvijo hitrosti</b>							
	253-20	20	20	20	20	20	20
	253-30	30	30	30	30	30	30
	253-40	40	40	40	40	40	40
	253-50	50	50	50	50	50	50
	253-60	60	60	60	60	60	60
	253-70	70	70	70	70	70	70
	253-80	80	80	80	80	80	80






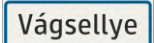








	253-90	90	90	90	90	S	S
	253-100	100	S	S	100	S	S
	253-110	110	S	S	110	S	S
	253-120	120	S	S	120	S	S
	253-130	130	S	S	130	S	S
	253-140	140	S	S	140	S	S
	Spremenljiva prometna oprema za izrecni začetek omejitve	V	V	V	V	V	V
	Spremenljiva prometna oprema za izrecni začetek omejitve	V	V	V	V	V	V
<b>Znaki z neizrecno številčno omejitvijo hitrosti</b>							
	253-20	N	N	N	N	N	N

	253-30	N	N	N	N	N	N
	263-40	N	N	N	N	N	N
	253-50	N	N	N	N	N	N
	253-60	N	N	N	N	N	N
	263-70	N	N	N	N	N	N
	253-80	N	N	N	N	N	N
	263-90	N	N	N	N	N	N
	263-100	N	N	N	N	N	N
	263-110	N	N	N	N	N	N

	263-120	N	N	N	N	N	N
	263-130	N	N	N	N	N	N
	263-140	N	N	N	N	N	N
<b>Znaki z neizrecno neštevilčno omejitvijo hitrosti</b>							
	267 Konec vseh omejitev	N	N	N	N	N	N
	Spremenljiva prometna oprema za konec vseh omejitev	N	N	N	N	N	N
<b>Območja s številčno oznako</b>							
	268-20 Začetek območja izrecne omejitve 20 km/h	20	20	20	20	20	20
	269-20 Konec območja izrecne omejitve 20 km/h	N	N	N	N	N	N
	268-30 Začetek območja izrecne omejitve 30 km/h	30	30	30	30	30	30









	Začetek območja izrecne omejitve 30 km/h	30	30	30	30	30	30
	269-30 Konec območja izrecne omejitve 30 km/h	N	N	N	N	N	N
	Konec območja izrecne omejitve 30 km/h	N	N	N	N	N	N
<b>Območje umirjenega prometa</b>							
	315 Začetek območja umirjenega prometa	20	20	20	20	20	20
	316 Konec območja umirjenega prometa	N	N	N	N	N	N
	Začetek območja umirjenega prometa	20	20	20	20	20	20
	Konec območja umirjenega prometa	N	N	N	N	N	N
	319 Začetek šolskega območja	20	20	20	20	20	20
	320 Konec šolskega območja	N	N	N	N	N	N

	Začetek šolskega območja	20	20	20	20	20	20
	Konec šolskega območja	N	N	N	N	N	N
	317 Začetek območja za pešce	20	20	20	20	20	20
	318 Konec območja za pešce	N	N	N	N	N	N
	Začetek območja za pešce	20	20	20	20	20	20
	Konec območja za pešce	N	N	N	N	N	N
<b>Avtocesta</b>							
	309 Začetek avtoceste	130	S	S	130	S	S
	Začetek avtoceste	130	S	S	130	S	S








	310 Konec avtoceste	N	N	N	N	N	N
	Konec avtoceste	N	N	N	N	N	N
<b>Območje mesta</b>							
     	305 Začetek mestnega območja	50	50	50	50	50	50
     	306 Konec mesta	90	90	90	90	S (90)	S (90)

## 26. FINSKA









ZNAK	DRUGE POMEMBNE INFORMACIJE	PRIČAKOVANA POVRATNA INFORMACIJA SISTEMA V KM/H					
		M1	M2	M3	N1	N2	N3
<b>Znaki z izrecno številčno omejitvijo hitrosti</b>							
	C32_2 (omejitev hitrosti)	20	20	20	20	20	20
	C32_3 (omejitev hitrosti)	30	30	30	30	30	30
	C32_4 (omejitev hitrosti)	40	40	40	40	40	40
	C32_5 (omejitev hitrosti)	50	50	50	50	50	50
	C32 (omejitev hitrosti)	60	60	60	60	60	60
	C32_6 (omejitev hitrosti)	70	70	70	70	70	70
	C32_7 (omejitev hitrosti)	80	80	80	80	80	80
	C32_8 (omejitev hitrosti)	100	S	S	100	S	S




	C32_9 (omejitev hitrosti)	120	S	S	120	S	S
	Spremenljiva omejitev hitrosti (C 32_x) Opomba: številke so lahko rumene ali bele barve.	V	V	V	V	V	V
<b>Znaki z neizrecno številčno omejitvijo hitrosti</b>							
	C33_2 (konec omejitve hitrosti)	N	N	N	N	N	N
	C33_3 (konec omejitve hitrosti)	N	N	N	N	N	N
	C33 (konec omejitve hitrosti)	N	N	N	N	N	N
	C33_4 (konec omejitve hitrosti)	N	N	N	N	N	N
	C33_5 (konec omejitve hitrosti)	N	N	N	N	N	N
	C33_6 (konec omejitve hitrosti)	N	N	N	N	N	N
<b>Znaki z neizrecno neštevilčno omejitvijo hitrosti</b>							
Ni znakov							









Območja s številčno oznako							
	C34_2 (območje omejitve hitrosti)	30	30	30	30	30	30
	C35_2 (konec območja omejitve hitrosti)	N	N	N	N	N	N
	C34 (območje omejitve hitrosti)	40	40	40	40	40	40
	C35 (konec območja omejitve hitrosti)	N	N	N	N	N	N
	C34_3 (območje omejitve hitrosti)	50	50	50	50	50	50
	C35_3 (konec območja omejitve hitrosti)	N	N	N	N	N	N
Območje umirjenega prometa							
	E24 (začetek območja umirjenega prometa)	20	20	20	20	20	20
	E25 (konec območja umirjenega prometa)	N	N	N	N	N	N
	E26 (pot za pešce)	20	20	20	20	20	20

	E27 (konec poti za pešce)	N	N	N	N	N	N
<b>Avtocesta</b>							
	E15 (avtocesta) Opomba: to ni znak z neizrecno omejitvijo hitrosti.						
	E16 (konec avtoceste) Opomba: to ni znak z neizrecno omejitvijo hitrosti.						
<b>Hitra cesta</b>							
	E17 (dvopasovna hitra cesta) Opomba: to ni znak z neizrecno omejitvijo hitrosti.						
	E18 (konec dvopasovne hitre ceste) Opomba: to ni znak z neizrecno omejitvijo hitrosti.						
<b>Območje mesta</b>							
	E22 (mestno območje)	50	50	50	50	50	50
	E23 (konec mestnega območja) Opomba: to je znak z neizrecno omejitvijo hitrosti ter znak za nacionalno omejitvev hitrosti za vse druge kategorije nemestnih in hitrih cest ter avtocest.	80	80	80	80	80	80

## 27. ŠVEDSKA








ZNAK	DRUGE POMEMBNE INFORMACIJE	PRIČAKOVANA POVRATNA INFORMACIJA SISTEMA V KM/H					
		M1	M2	M3	N1	N2	N3
<b>Znaki z izrecno številčno omejitvijo hitrosti</b>							
	C31-3	30	30	30	30	30	30
	C31-4	40	40	40	40	40	40
	C31-5	50	50	50	50	50	50
	C31-6	60	60	60	60	60	60
	C31-C31-7	70	70	70	70	70	70
	C31-8	80	80	80	80	80	80
	C31-9	90	90	90	90	80	80
	C31-10	100	S	S Kategorija III, B	100	80	80





				90 Razred I, II, A			
	C31-11	110	S	S Kategorija III, B	110	80	80
				90 Razred I, II, A			
	C31-12	120	S	S Kategorija III, B	120	80	80
				90 Kategorija I, II, A			
		V	V	V	V	V	V
<b>Znaki z neizrecno številčno omejitvijo hitrosti</b>							
Ni znakov							
<b>Znaki z neizrecno neštevilčno omejitvijo hitrosti</b>							
Ni znakov							
<b>Območja s številčno oznako</b>							
Ni znakov							
<b>Območje umirjenega prometa</b>							








	<p>E9 Začetek območja umirjenega prometa</p> <p>Opomba: uradna omejitev hitrosti „hitrost pešca“ ni številčno določena.</p>	5	5	5	5	5	5
	<p>E10 Konec območja umirjenega prometa</p> <p>Opomba: veljavna omejitev hitrosti zunaj območja umirjenega prometa je vedno označena z znakom z izrecno številčno omejitvijo hitrosti.</p>						
<b>Avtocesta</b>							
	<p>Opomba: to ni znak z neizrecno omejitvijo hitrosti.</p>						
	<p>Opomba: to ni znak z neizrecno omejitvijo hitrosti.</p>						
<b>Hitra cesta</b>							
	<p>Opomba: to ni znak z neizrecno omejitvijo hitrosti.</p>						
	<p>Opomba: to ni znak z neizrecno omejitvijo hitrosti.</p>						
<b>Območje mesta</b>							
	<p>Opomba: to ni znak z neizrecno omejitvijo hitrosti.</p>						
	<p>Opomba: to ni znak z neizrecno omejitvijo hitrosti.</p>						










## 28. NORVEŠKA

ZNAK	DRUGE POMEMBNE INFORMACIJE	PRIČAKOVANA POVRATNA INFORMACIJA SISTEMA V KM/H					
		M1	M2	M3	N1	N2	N3
<b>Znaki z izrecno številčno omejitvijo hitrosti</b>							
	§ 8 - 362	30	30	30	30	30	30
		40	40	40	40	40	40
		50	50	50	50	50	50
		60	60	60	60	60	60
		70	70	70	70	70	70
		80	80	80	80	80	80
		90	90	90	90	S	S
			80 > 3,5 t	80 Kategorija II			








				70 Kategorija I, II, A			
		100	S ≤ 3,5 t	S Kategorija III, B	100	S	S
			80 > 3,5 t	80 Kategorija II			
				70 Kategorija I, II, A			
		110	S ≤ 3,5 t	S Kategorija III, B	110	S	S
			80 > 3,5 t	80 Kategorija II			
				70 Kategorija I, II, A			
	Znaki za spremenljivo omejitev hitrosti	V	V	V	V	V	V
<b>Znaki z neizrecno številčno omejitvijo hitrosti</b>							
	§ 8 - 364	N	N	N	N	N	N







		N	N	N	N	N	N
		N	N	N	N	N	N
		N	N	N	N	N	N
		N	N	N	N	N	N
<b>Znaki z neizrecno neštevilčno omejitvijo hitrosti</b>							
Ni znakov							
<b>Območja s številčno oznako</b>							
	§ 8 - 366	30	30	30	30	30	30
	§ 8 - 368	50	50	50	50	50	50
<b>Območje umirjenega prometa</b>							
	§ 12 – 540 Opomba: uradna omejitev hitrosti „hitrost pešca“ ni številčno določena.	5	5	5	5	5	5









	§ 12 - 542	50	50	50	50	50	50
	§ 12 – 548 Opomba: uradna omejitev hitrosti „hitrost pešca“ ni številčno določena.	5	5	5	5	5	5
	§ 12 - 550	50	50	50	50	50	50
<b>Avtocesta</b>							
	§ 12 – 502 Opomba: to ni znak z neizrecno omejitvijo hitrosti.						
	§ 12 – 504 Opomba: to ni znak z neizrecno omejitvijo hitrosti.						
<b>Hitra cesta</b>							
	§ 12 – 503 Opomba: to ni znak z neizrecno omejitvijo hitrosti.						
	§ 12 – 505 Opomba: to ni znak z neizrecno omejitvijo hitrosti.						
<b>Območje mesta</b>							
Ni znakov							










## 29. ŠVICA









ZNAK	DRUGE POMEMBNE INFORMACIJE	PRIČAKOVANA POVRATNA INFORMACIJA SISTEMA V KM/H					
		M1	M2	M3	N1	N2	N3
<b>Znaki z izrecno številčno omejitvijo hitrosti</b>							
	2.30 SSV	10	10	10	10	10	10
	2.30 SSV	20	20	20	20	20	20
	2.30 SSV	30	30	30	30	30	30
	2.30 SSV	40	40	40	40	40	40
	2.30 SSV	50	50	50	50	50	50
	2.30 SSV	60	60	60	60	60	60
	2.30 SSV	70	70	70	70	70	70

	2.30 SSV	80	80	80	80	80	80
	2.30 SSV	90	90	90	90	S	S
	2.30 SSV	100	S	S	100	S	S
	2.30 SSV	110	S	S	110	S	S
<b>Znaki z neizrecno številčno omejitvijo hitrosti</b>							
	2.53 SSV	N	N	N	N	N	N
	2.53 SSV	N	N	N	N	N	N
	2.53 SSV	N	N	N	N	N	N
	2.53 SSV	N	N	N	N	N	N

	2.53 SSV	N	N	N	N	N	N
	2.53 SSV	N	N	N	N	N	N
	2.53 SSV	N	N	N	N	N	N
	2.53 SSV	N	N	N	N	N	N
	2.53 SSV	N	N	N	N	N	N
	2.53 SSV	N	N	N	N	N	N
	2.53 SSV	N	N	N	N	N	N
<b>Znaki z neizrecno neštevilčno omejitvijo hitrosti</b>							
	2.58 SSV	N	N	N	N	N	N
<b>Območja s številčno oznako</b>							

	2.59.1 SSV	30	30	30	30	30	30
	2.59.2 SSV	N	N	N	N	N	N
	2.59.1 SSV	30	30	30	30	30	30
	2.59.2 SSV	N	N	N	N	N	N
<b>Območje umirjenega prometa</b>							
	2.59.5	20	20	20	20	20	20
	2.59.6	N	N	N	N	N	N
	2.59.5	20	20	20	20	20	20

	2.59.6	N	N	N	N	N	N
<b>Avtocesta</b>							
	4.01 SSV	120	S	S	120	80	80
	4.02 SSV	N	N	N	N	N	N
<b>Hitra cesta</b>							
	4.03 SSV	100	S	S	100	80	80
	4.04 SSV	N	N	N	N	N	N
<b>Območje mesta</b>							
	4.27 SSV na glavnih cestah Opomba: to ni znak z neizrecno omejitvijo hitrosti.						
	4.28 SSV na glavnih cestah Opomba: to ni znak z neizrecno omejitvijo hitrosti.						

	<p>4.29 SSV na stranskih cestah Opomba: to ni znak z neizrecno omejitvijo hitrosti.</p>						
	<p>4.30 SSV na stranskih cestah Opomba: to ni znak z neizrecno omejitvijo hitrosti.</p>						
	<p>2.30.1 SSV Omejitev hitrosti v naseljih</p>	50	50	50	50	50	50
	<p>2.53.1 SSV</p>	80	80	80	80	80	80
	<p>2.30.1 SSV Omejitev hitrosti v naseljih</p>	50	50	50	50	50	50
	<p>2.53.1 SSV</p>	80	80	80	80	80	80
	<p>2.30.1 SSV Omejitev hitrosti v naseljih</p>	50	50	50	50	50	50
	<p>2.53.1 SSV</p>	80	80	80	80	80	80