



Eiropas Savienības  
Padome

Briselē, 2021. gada 30. jūnijā  
(OR. en)

10309/21  
ADD 6

MI 513  
ENT 111  
COMPET 520  
IND 182  
TRANS 439  
ENV 469  
DELECT 137

## PAVADVĒSTULE

---

Sūtītājs:	Eiropas Komisijas ģenerālsekretāre, parakstījusi direktore <i>Martine DEPREZ</i>
Saņemšanas datums:	2021. gada 25. jūnijs
Saņēmējs:	Eiropas Savienības Padomes ģenerālsekretārs <i>Jeppe TRANHOLM-MIKKELSEN</i>
K-jas dok. Nr.:	C(2021) 4455 final - Annex 2-Part 5/5
Temats:	PIELIKUMS dokumentam - Komisijas Deleģētā regula (ES) 2021/..., ar ko papildina Eiropas Parlamenta un Padomes Regulu (ES) 2019/2144, nosakot detalizētus noteikumus par specifiskām testa procedūrām un tehniskajām prasībām mehānisko transportlīdzekļu tipa apstiprināšanai attiecībā uz intelektiskas ātruma pielāgošanas sistēmām un šo sistēmu kā atsevišķu tehnisko vienību tipa apstiprināšanu, un ar ko groza minētās regulas II pielikumu

---

Pielikumā ir pievienots dokuments C(2021) 4455 *final - Annex 2-Part 5/5*.

---

Pielikumā: C(2021) 4455 *final - Annex 2-Part 5/5*

Briselē, 23.6.2021.  
C(2021) 4455 final

ANNEX 2 – PART 5/5

## **PIELIKUMS**








**dokumentam**










**Komisijas Deleģētā regula (ES) 2021/...,**



**ar ko papildina Eiropas Parlamenta un Padomes Regulu (ES) 2019/2144, nosakot detalizētus noteikumus par specifiskām testa procedūrām un tehniskajām prasībām mehānisko transportlīdzekļu tipa apstiprināšanai attiecībā uz intelektiskas ātruma pielāgošanas sistēmām un šo sistēmu kā atsevišķu tehnisko vienību tipa apstiprināšanu, un ar ko groza minētās regulas II pielikumu**









**II PIELIKUMS**  
**Ceļazīmju katalogs – 5. daļa**



**24. SLOVĒNIJA**

CEĻAZĪME	CITA ATTIECĪGA INFORMĀCIJA	SAGAI DĀMĀ SISTĒMAS ATGRIEZENISKĀ INFORMĀCIJA (KM/H)					
		M1	M2	M3	N1	N2	N3
<b>Tieša skaitliska ātruma ierobežojuma ceļazīme</b>							
	2232-2	20	20	20	20	20	20
	2232-3	30	30	30	30	30	30
	2232-4	40	40	40	40	40	40
	2232-5	50	50	50	50	50	50
	2232-6	60	60	60	60	60	60
	2232-7	70	70	70	70	70	70
	2232-8	80	80	80	80	80	80






	2232-9	90	90	90	90	S	S
	2232-10	100	S	S	100	S	S
	2232-11	110	S	S	110	S	S
	2232	130	S	S	130	S	S
<b>Netieša skaitliska ātruma ierobežojuma ceļazīme</b>							
	2233-2	N	N	N	N	N	N
	2233-3	N	N	N	N	N	N
	2233-4	N	N	N	N	N	N
	2233-5	N	N	N	N	N	N
	2233-6	N	N	N	N	N	N

	2233-7	N	N	N	N	N	N
	2233-8	N	N	N	N	N	N
	2233-9	N	N	N	N	N	N
	2233-10	N	N	N	N	N	N
	2233	N	N	N	N	N	N
<b>Netieša bezciparu ātruma ierobežojuma ceļazīme</b>							
	2238	N	N	N	N	N	N
<b>Skaitliskas zonas</b>							
	2421	30	30	30	30	30	30
	2422	N	N	N	N	N	N
<b>Samazinātas satiksmes intensitātes zonas</b>							

	2427	30	30	30	30	30	30
	2428	N	N	N	N	N	N
<b>Automaģistrāle</b>							
	2401	130	S	S	130	S	S
	2402	N	N	N	N	N	N
	2403	130	S	S	130	S	S
	2404	N	N	N	N	N	N
<b>Ātrgaitas ceļš</b>							
	2405	110	80	80	110	80	80
	2406	N	N	N	N	N	N
<b>Pilsētas robežas</b>							









	2434	50	50	50	50	50	50
	2435	90	80	80	90	80	80










## 25. SLOVĀKIJA









CEĻZĪME	CITA ATTIECĪGA INFORMĀCIJA	SAGAIĀMĀ SISTĒMAS ATGRIEZENISKĀ INFORMĀCIJA (KM/H)					
		M1	M2	M3	N1	N2	N3
<b>Tieša skaitliska ātruma ierobežojuma ceļazīme</b>							
	253-20	20	20	20	20	20	20
	253-30	30	30	30	30	30	30
	253-40	40	40	40	40	40	40
	253-50	50	50	50	50	50	50
	253-60	60	60	60	60	60	60
	253-70	70	70	70	70	70	70
	253-80	80	80	80	80	80	80















	253-90	90	90	90	90	S	S
	253-100	100	S	S	100	S	S
	253-110	110	S	S	110	S	S
	253-120	120	S	S	120	S	S
	253-130	130	S	S	130	S	S
	253-140	140	S	S	140	S	S
	Maināms satiksmes aprīkojums, tieša ātruma ierobežojuma sākums	V	V	V	V	V	V
	Maināms satiksmes aprīkojums, tieša ātruma ierobežojuma sākums	V	V	V	V	V	V
<b>Netieša skaitliska ātruma ierobežojuma ceļazīme</b>							
	253-20	N	N	N	N	N	N

	253-30	N	N	N	N	N	N
	263-40	N	N	N	N	N	N
	253-50	N	N	N	N	N	N
	253-60	N	N	N	N	N	N
	263-70	N	N	N	N	N	N
	253-80	N	N	N	N	N	N
	263-90	N	N	N	N	N	N
	263-100	N	N	N	N	N	N
	263-110	N	N	N	N	N	N

	263-120	N	N	N	N	N	N
	263-130	N	N	N	N	N	N
	263-140	N	N	N	N	N	N
<b>Netieša bezciparu ātruma ierobežojuma ceļazīme</b>							
	267 Visu ierobežojumu beigas	N	N	N	N	N	N
	Maināms satiksmes aprīkojums, visu ierobežojumu beigas	N	N	N	N	N	N
<b>Skaitliskas zonas</b>							
	268-20 20 km/h tieša ātruma ierobežojuma zonas sākums	20	20	20	20	20	20
	269-20 20 km/h tieša ātruma ierobežojuma zonas beigas	N	N	N	N	N	N
	268-30 30 km/h tieša ātruma ierobežojuma zonas sākums	30	30	30	30	30	30









	30 km/h tieša ātruma ierobežojuma zonas sākums	30	30	30	30	30	30
	269-30 30 km/h tieša ātruma ierobežojuma zonas beigas	N	N	N	N	N	N
	30 km/h tieša ātruma ierobežojuma zonas beigas	N	N	N	N	N	N
<b>Samazinātas satiksmes intensitātes zonas</b>							
	315 Dzīvojamās zonas sākums	20	20	20	20	20	20
	316 Dzīvojamās zonas beigas	N	N	N	N	N	N
	Dzīvojamās zonas sākums	20	20	20	20	20	20
	Dzīvojamās zonas beigas	N	N	N	N	N	N
	319 Skolas zonas sākums	20	20	20	20	20	20
	320 Skolas zonas beigas	N	N	N	N	N	N

	Skolas zonas sākums	20	20	20	20	20	20
	Skolas zonas beigas	N	N	N	N	N	N
	317 Gājēju zonas sākums	20	20	20	20	20	20
	318 Gājēju zonas beigas	N	N	N	N	N	N
	Gājēju zonas sākums	20	20	20	20	20	20
	Gājēju zonas beigas	N	N	N	N	N	N
<b>Automaģistrāle</b>							
	309 Automaģistrāles sākums	130	S	S	130	S	S
	Automaģistrāles sākums	130	S	S	130	S	S








	310 Automaģistrāles beigas	N	N	N	N	N	N
	Automaģistrāles beigas	N	N	N	N	N	N
<b>Pilsētas robežas</b>							
     	305 Apdzīvotas vietas sākums	50	50	50	50	50	50
     	306 Apdzīvotas vietas beigas	90	90	90	90	S (90)	S (90)

## 26. SOMIJA








CEĻZĪME	CITA ATTIECĪGA INFORMĀCIJA	SAGAI DĀMĀ SISTĒMAS ATGRIEZENISKĀ INFORMĀCIJA (KM/H)					
		M1	M2	M3	N1	N2	N3
<b>Tieša skaitliska ātruma ierobežojuma ceļazīme</b>							
	C32_2 (ātruma ierobežojums)	20	20	20	20	20	20
	C32_3 (ātruma ierobežojums)	30	30	30	30	30	30
	C32_4 (ātruma ierobežojums)	40	40	40	40	40	40
	C32_5 (ātruma ierobežojums)	50	50	50	50	50	50
	C32 (ātruma ierobežojums)	60	60	60	60	60	60
	C32_6 (ātruma ierobežojums)	70	70	70	70	70	70
	C32_7 (ātruma ierobežojums)	80	80	80	80	80	80
	C32_8 (ātruma ierobežojums)	100	S	S	100	S	S



	C32_9 (ātruma ierobežojums)	120	S	S	120	S	S
	Maināms ātruma ierobežojums (C 32_x) Piezīme. Cipari var būt dzelteni vai balti.	V	V	V	V	V	V
<b>Netieša skaitliska ātruma ierobežojuma ceļazīme</b>							
	C33_2 (ātruma ierobežojuma beigas)	N	N	N	N	N	N
	C33_3 (ātruma ierobežojuma beigas)	N	N	N	N	N	N
	C33 (ātruma ierobežojuma beigas)	N	N	N	N	N	N
	C33_4 (ātruma ierobežojuma beigas)	N	N	N	N	N	N
	C33_5 (ātruma ierobežojuma beigas)	N	N	N	N	N	N
	C33_6 (ātruma ierobežojuma beigas)	N	N	N	N	N	N
<b>Netieša bezciparu ātruma ierobežojuma ceļazīme</b>							
Nav							









Skaitliskas zonas							
	C34_2 (ātruma ierobežojuma zona)	30	30	30	30	30	30
	C35_2 (ātruma ierobežojuma zonas beigas)	N	N	N	N	N	N
	C34 (ātruma ierobežojuma zona)	40	40	40	40	40	40
	C35 (ātruma ierobežojuma zonas beigas)	N	N	N	N	N	N
	C34_3 (ātruma ierobežojuma zona)	50	50	50	50	50	50
	C35_3 (ātruma ierobežojuma zonas beigas)	N	N	N	N	N	N
Samazinātas satiksmes intensitātes zonas							
	E24 (dzīvojamās zonas sākums)	20	20	20	20	20	20
	E25 (dzīvojamās zonas beigas)	N	N	N	N	N	N
	E26 (gājēju ceļš)	20	20	20	20	20	20

	E27 (gājēju ceļa beigas)	N	N	N	N	N	N
<b>Automaģistrāle</b>							
	E15 (automaģistrāle) Piezīme. Šī nav netieša ātruma ierobežojuma ceļazīme.						
	E16 (automaģistrāles beigas) Piezīme. Šī nav netieša ātruma ierobežojuma ceļazīme.						
<b>Ātrgaitas ceļš</b>							
	E17 (ātrgaitas ceļš ar divām joslām) Piezīme. Šī nav netieša ātruma ierobežojuma ceļazīme.						
	E18 (ātrgaitas ceļa ar divām joslām beigas) Piezīme. Šī nav netieša ātruma ierobežojuma ceļazīme.						
<b>Pilsētas robežas</b>							
	E22 (apdzīvota vieta)	50	50	50	50	50	50
	E23 (apdzīvotas vietas beigas) Piezīme. Šī ir netieša ātruma ierobežojuma ceļazīme, un uz ceļa ārpus apdzīvotām vietām, ātrgaitas ceļiem un automaģistrālēm izmanto nacionālo ātruma ierobežojumu.	80	80	80	80	80	80

## 27. ZVIEDRIJA








CEĻZĪME	CITA ATTIECĪGA INFORMĀCIJA	SAGAI DĀMĀ SISTĒMAS ATGRIEZENISKĀ INFORMĀCIJA (KM/H)					
		M1	M2	M3	N1	N2	N3
<b>Tieša skaitliska ātruma ierobežojuma ceļazīme</b>							
	C31-3	30	30	30	30	30	30
	C31-4	40	40	40	40	40	40
	C31-5	50	50	50	50	50	50
	C31-6	60	60	60	60	60	60
	C31 (C31-7)	70	70	70	70	70	70
	C31-8	80	80	80	80	80	80
	C31-9	90	90	90	90	80	80
	C31-10	100	S	S III, B klase	100	80	80




				90 I, II, A klase			
	C31-11	110	S	S III, B klase	110	80	80
				90 I, II, A klase			
	C31-12	120	S	S III, B klase	120	80	80
				90 I, II, A klase			
		V	V	V	V	V	V
<b>Netieša skaitliska ātruma ierobežojuma ceļazīme</b>							
Nav							
<b>Netieša bezciparu ātruma ierobežojuma ceļazīme</b>							
Nav							
<b>Skaitliskas zonas</b>							
Nav							
<b>Samazinātas satiksmes intensitātes zonas</b>							








	E9 Dzīvojamās zonas sākums Piezīme. Oficiālais ātruma ierobežojums “iešanas ātrums” nav izteikts skaitliski.	5	5	5	5	5	5	
	E10 Dzīvojamās zonas beigas Piezīme. Noteiktais ātruma ierobežojums ārpus samazinātas satiksmes intensitātes zonas vienmēr ir norādīts ar tieša skaitliska ātruma ierobežojuma ceļazīmi.							
<b>Automaģistrāle</b>								
	Piezīme. Šī nav netieša ātruma ierobežojuma ceļazīme.							
	Piezīme. Šī nav netieša ātruma ierobežojuma ceļazīme.							
<b>Ātrgaitas ceļš</b>								
	Piezīme. Šī nav netieša ātruma ierobežojuma ceļazīme.							
	Piezīme. Šī nav netieša ātruma ierobežojuma ceļazīme.							
<b>Pilsētas robežas</b>								
	Piezīme. Šī nav netieša ātruma ierobežojuma ceļazīme.							
	Piezīme. Šī nav netieša ātruma ierobežojuma ceļazīme.							



## 28. NORVĒGIJA

CEĻZĪME	CITA ATTIECĪGA INFORMĀCIJA	SAGAI DĀMĀ SISTĒMAS ATGRIEZENISKĀ INFORMĀCIJA (KM/H)					
		M1	M2	M3	N1	N2	N3
<b>Tieša skaitliska ātruma ierobežojuma ceļazīme</b>							
	§ 8 - 362	30	30	30	30	30	30
		40	40	40	40	40	40
		50	50	50	50	50	50
		60	60	60	60	60	60
		70	70	70	70	70	70
		80	80	80	80	80	80
		90	90 ≤ 3,5t	90 III, B klase	90	S	S








			80 > 3,5t	80 II klase			
				70 I, A klase			
		100	S ≤ 3,5t	S III, B klase	100	S	S
			80 > 3,5t	80 II klase			
				70 I, A klase			
		110	S ≤ 3,5t	S III, B klase	110	S	S
			80 > 3,5t	80 II klase			
				70 I, A klase			
	Maināma ātruma ierobežojuma ceļazīme	V	V	V	V	V	V
<b>Netieša skaitliska ātruma ierobežojuma ceļazīme</b>							









	§ 8 - 364	N	N	N	N	N	N
		N	N	N	N	N	N
		N	N	N	N	N	N
		N	N	N	N	N	N
		N	N	N	N	N	N
<b>Netieša bezciparu ātruma ierobežojuma ceļazīme</b>							
Nav							
<b>Skaitliskas zonas</b>							
	§ 8 - 366	30	30	30	30	30	30
	§ 8 - 368	50	50	50	50	50	50
<b>Samazinātas satiksmes intensitātes zonas</b>							









	§ 12 – 540 Piezīme. Oficiālais ātruma ierobežojums “iešanas ātrums” nav izteikts skaitliski.	5	5	5	5	5	5
	§ 12 - 542	50	50	50	50	50	50
	§ 12 – 548 Piezīme. Oficiālais ātruma ierobežojums “iešanas ātrums” nav izteikts skaitliski.	5	5	5	5	5	5
	§ 12 - 550	50	50	50	50	50	50
<b>Automaģistrāle</b>							
	§ 12 – 502 Piezīme. Šī nav netieša ātruma ierobežojuma ceļazīme.						
	§ 12 – 504 Piezīme. Šī nav netieša ātruma ierobežojuma ceļazīme.						
<b>Ātrgaitas ceļš</b>							
	§ 12 – 503 Piezīme. Šī nav netieša ātruma ierobežojuma ceļazīme.						
	§ 12 – 505 Piezīme. Šī nav netieša ātruma ierobežojuma ceļazīme.						

Pilsētas robežas							
Nav							








## 29. ŠVEICE





CEĻZĪME	CITA ATTIECĪGA INFORMĀCIJA	SAGAI DĀMĀ SISTĒMAS ATGRIEZENISKĀ INFORMĀCIJA (KM/H)					
		M1	M2	M3	N1	N2	N3
<b>Tieša skaitliska ātruma ierobežojuma ceļazīme</b>							
	2.30 SSV	10	10	10	10	10	10
	2.30 SSV	20	20	20	20	20	20
	2.30 SSV	30	30	30	30	30	30
	2.30 SSV	40	40	40	40	40	40
	2.30 SSV	50	50	50	50	50	50
	2.30 SSV	60	60	60	60	60	60
	2.30 SSV	70	70	70	70	70	70

	2.30 SSV	80	80	80	80	80	80
	2.30 SSV	90	90	90	90	S	S
	2.30 SSV	100	S	S	100	S	S
	2.30 SSV	110	S	S	110	S	S
<b>Netieša skaitliska ātruma ierobežojuma ceļazīme</b>							
	2.53 SSV	N	N	N	N	N	N
	2.53 SSV	N	N	N	N	N	N
	2.53 SSV	N	N	N	N	N	N
	2.53 SSV	N	N	N	N	N	N

	2.53 SSV	N	N	N	N	N	N
	2.53 SSV	N	N	N	N	N	N
	2.53 SSV	N	N	N	N	N	N
	2.53 SSV	N	N	N	N	N	N
	2.53 SSV	N	N	N	N	N	N
	2.53 SSV	N	N	N	N	N	N
	2.53 SSV	N	N	N	N	N	N
<b>Netieša bezciparu ātruma ierobežojuma ceļazīme</b>							
	2.58 SSV	N	N	N	N	N	N
<b>Skaitliskas zonas</b>							

	2.59.1 SSV	30	30	30	30	30	30
	2.59.2 SSV	N	N	N	N	N	N
	2.59.1 SSV	30	30	30	30	30	30
	2.59.2 SSV	N	N	N	N	N	N
<b>Samazinātas satiksmes intensitātes zonas</b>							
	2.59.5	20	20	20	20	20	20
	2.59.6	N	N	N	N	N	N
	2.59.5	20	20	20	20	20	20

	2.59.6	N	N	N	N	N	N
<b>Automaģistrāle</b>							
	4.01 SSV	120	S	S	120	80	80
	4.02 SSV	N	N	N	N	N	N
<b>Ātrgaitas ceļš</b>							
	4.03 SSV	100	S	S	100	80	80
	4.04 SSV	N	N	N	N	N	N
<b>Pilsētas robežas</b>							
	4.27 SSV uz galvenajiem ceļiem Piezīme. Šī nav netieša ātruma ierobežojuma ceļazīme.						
	4.28 SSV uz galvenajiem ceļiem Piezīme. Šī nav netieša ātruma ierobežojuma ceļazīme.						

<div style="border: 1px solid black; padding: 5px; text-align: center;"> <h1>Maur</h1> </div>	<p>4.29 SSV uz sekundāriem ceļiem Piezīme. Šī nav netieša ātruma ierobežojuma ceļazīme.</p>						
<div style="border: 1px solid black; padding: 5px; text-align: center;"> <p>Mönchaltorf</p> <hr style="border: 1px solid black;"/> <h1>Rüti</h1> <p>14 km</p> </div>	<p>4.30 SSV uz sekundāriem ceļiem Piezīme. Šī nav netieša ātruma ierobežojuma ceļazīme.</p>						
	<p>2.30.1 SSV Ātruma ierobežojums apdzīvotās vietās</p>	50	50	50	50	50	50
	<p>2.53.1 SSV</p>	80	80	80	80	80	80
	<p>2.30.1 SSV Ātruma ierobežojums apdzīvotās vietās</p>	50	50	50	50	50	50
	<p>2.53.1 SSV</p>	80	80	80	80	80	80
	<p>2.30.1 SSV Ātruma ierobežojums apdzīvotās vietās</p>	50	50	50	50	50	50
	<p>2.53.1 SSV</p>	80	80	80	80	80	80