



Europos Sąjungos
Taryba

Briuselis, 2021 m. birželio 30 d.
(OR. en)

10309/21
ADD 6

MI 513
ENT 111
COMPET 520
IND 182
TRANS 439
ENV 469
DELECT 137

PRIDEDAMAS PRANEŠIMAS

nuo: Europos Komisijos generalinės sekretorės, kurios vardu pasirašo
direktorė Martine DEPRez

gavimo data: 2021 m. birželio 25 d.

kam: Europos Sąjungos Tarybos generaliniam sekretoriui Jeppe
TRANHOLMUI-MIKKELSENUI

Komisijos dok. Nr.: C(2021) 4455 final-Annex 2-Part 5/5

Dalykas: Komisijos deleguotojo reglamento (ES) 2021/..., kuriuo Europos
Parlamento ir Tarybos reglamentas (ES) 2019/2144 papildomas
nustatant išsamias motorinių transporto priemonių tipo patvirtinimo,
atsižvelgiant į jų išmaniąsias greičio palaikymo pagalbinės sistemas, ir
tų sistemų, kaip atskirų techninių mazgų, tipo patvirtinimo konkrečių
bandymo procedūrų ir techninių reikalavimų taisykles ir iš dalies
keičiamas to reglamento II priedas, PRIEDAS

Delegacijoms pridedamas dokumentas C(2021) 4455 final-Annex 2-Part 5/5.

Pridedama: C(2021) 4455 final-Annex 2-Part 5/5

Briuselis, 2021 06 23
C(2021) 4455 final

ANNEX 2 – PART 5/5

PRIEDAS








prie










Komisijos deleguotojo reglamento (ES) 2021/...









kuriuo Europos Parlamento ir Tarybos reglamentas (ES) 2019/2144 papildomas nustatant išsamias motorinių transporto priemonių tipo patvirtinimo, atsižvelgiant į jų išmaniausias greičio palaikymo pagalbines sistemas, ir tų sistemų, kaip atskirų techninių mazgų, tipo patvirtinimo konkrečių bandymo procedūrų ir techninių reikalavimų taisykles ir iš dalies keičiamas to reglamento II priedas









II PRIEDAS
Kelio ženklų katalogas. 5 dalis



24. SLOVĖNIJA

ŽENKLAS	KITA SVARBI INFORMACIJA	NUMATOMAS SISTEMOS GRĮŽTAMASIS RYŠYS KM/H					
		M1	M2	M3	N1	N2	N3
Tiesioginiai skaitiniai greičio ribos ženklai							
	2232-2	20	20	20	20	20	20
	2232-3	30	30	30	30	30	30
	2232-4	40	40	40	40	40	40
	2232-5	50	50	50	50	50	50
	2232-6	60	60	60	60	60	60
	2232-7	70	70	70	70	70	70
	2232-8	80	80	80	80	80	80








	2232-9	90	90	90	90	S	S
	2232-10	100	S	S	100	S	S
	2232-11	110	S	S	110	S	S
	2232	130	S	S	130	S	S
Netiesioginiai skaitiniai greičio ribos ženklai							
	2233-2	N	N	N	N	N	N
	2233-3	N	N	N	N	N	N
	2233-4	N	N	N	N	N	N
	2233-5	N	N	N	N	N	N
	2233-6	N	N	N	N	N	N


	2233-7	N	N	N	N	N	N
	2233-8	N	N	N	N	N	N
	2233-9	N	N	N	N	N	N
	2233-10	N	N	N	N	N	N
	2233	N	N	N	N	N	N
Netiesioginiai neskaitiniai greičio ribos ženklai							
	2238	N	N	N	N	N	N
Skaitinės zonos							
	2421	30	30	30	30	30	30
	2422	N	N	N	N	N	N
Riboto eismo zona							

	2427	30	30	30	30	30	30
	2428	N	N	N	N	N	N
Automagistrālē							
	2401	130	S	S	130	S	S
	2402	N	N	N	N	N	N
	2403	130	S	S	130	S	S
	2404	N	N	N	N	N	N
Greitkēlis							
	2405	110	80	80	110	80	80
	2406	N	N	N	N	N	N
Miesto ribos							









	2434	50	50	50	50	50	50
	2435	90	80	80	90	80	80










25. SLOVAKIJA









ŽENKLAS	KITA SVARBI INFORMACIJA	NUMATOMAS SISTEMOS GRĮŽTAMASIS RYŠYS KM/H					
		M1	M2	M3	N1	N2	N3
Tiesioginiai skaitiniai greičio ribos ženklai							
	253-20	20	20	20	20	20	20
	253-30	30	30	30	30	30	30
	253-40	40	40	40	40	40	40
	253-50	50	50	50	50	50	50
	253-60	60	60	60	60	60	60
	253-70	70	70	70	70	70	70
	253-80	80	80	80	80	80	80















	253-90	90	90	90	90	S	S
	253-100	100	S	S	100	S	S
	253-110	110	S	S	110	S	S
	253-120	120	S	S	120	S	S
	253-130	130	S	S	130	S	S
	253-140	140	S	S	140	S	S
	Kintamoji eismo reguliavimo įranga tiesioginės ribos pradžia nurodyti	V	V	V	V	V	V
	Kintamoji eismo reguliavimo įranga tiesioginės ribos pradžia nurodyti	V	V	V	V	V	V
Netiesioginiai skaitiniai greičio ribos ženklai							
	253-20	N	N	N	N	N	N

	253-30	N	N	N	N	N	N
	263-40	N	N	N	N	N	N
	253-50	N	N	N	N	N	N
	253-60	N	N	N	N	N	N
	263-70	N	N	N	N	N	N
	253-80	N	N	N	N	N	N
	263-90	N	N	N	N	N	N
	263-100	N	N	N	N	N	N
	263-110	N	N	N	N	N	N

	263-120	N	N	N	N	N	N
	263-130	N	N	N	N	N	N
	263-140	N	N	N	N	N	N
Netiesioginiai neskaitiniai greičio ribos ženklai							
	267 Visų apribojimų pabaiga	N	N	N	N	N	N
	Kintamoji eismo reguliavimo įranga visų apribojimų pabaigai nurodyti	N	N	N	N	N	N
Skaitinės zonos							
	268-20 Tiesioginės 20 km/h zonos pradžia	20	20	20	20	20	20
	269-20 Tiesioginės 20 km/h zonos pabaiga	N	N	N	N	N	N
	268-30 Tiesioginės 30 km/h zonos pradžia	30	30	30	30	30	30









	Tiesioginės 30 km/h zonos pradžia	30	30	30	30	30	30
	269-30 Tiesioginės 30 km/h zonos pabaiga	N	N	N	N	N	N
	Tiesioginės 30 km/h zonos pabaiga	N	N	N	N	N	N
Riboto eismo zona							
	315 Gyvenamosios zonos pradžia	20	20	20	20	20	20
	316 Gyvenamosios zonos pabaiga	N	N	N	N	N	N
	Gyvenamosios zonos pradžia	20	20	20	20	20	20
	Gyvenamosios zonos pabaiga	N	N	N	N	N	N
	319 Mokyklos zonos pradžia	20	20	20	20	20	20
	320 Mokyklos zonos pabaiga	N	N	N	N	N	N

	Mokyklos zonos pradžia	20	20	20	20	20	20
	Mokyklos zonos pabaiga	N	N	N	N	N	N
	317 Pėsčiųjų zonos pradžia	20	20	20	20	20	20
	318 Pėsčiųjų zonos pabaiga	N	N	N	N	N	N
	Pėsčiųjų zonos pradžia	20	20	20	20	20	20
	Pėsčiųjų zonos pabaiga	N	N	N	N	N	N
Automagistrālė							
	309 Automagistralės pradžia	130	S	S	130	S	S
	Automagistralės pradžia	130	S	S	130	S	S








	310 Automagistralēs pabaiga	N	N	N	N	N	N
	Automagistralēs pabaiga	N	N	N	N	N	N
Miesto ribos							
     	305 Miesto pradžia	50	50	50	50	50	50
     	306 Miesto pabaiga	90	90	90	90	S (90)	S (90)

26. SUOMIJA

ŽENKLAS	KITA SVARBI INFORMACIJA	NUMATOMAS SISTEMOS GRĮŽTAMASIS RYŠYS KM/H					
		M1	M2	M3	N1	N2	N3
Tiesioginiai skaitiniai greičio ribos ženklai							
	C32_2 (greičio riba)	20	20	20	20	20	20
	C32_3 (greičio riba)	30	30	30	30	30	30
	C32_4 (greičio riba)	40	40	40	40	40	40
	C32_5 (greičio riba)	50	50	50	50	50	50
	C32 (greičio riba)	60	60	60	60	60	60
	C32_6 (greičio riba)	70	70	70	70	70	70
	C32_7 (greičio riba)	80	80	80	80	80	80
	C32_8 (greičio riba)	100	S	S	100	S	S




	C32_9 (greičio riba)	120	S	S	120	S	S
	Kintamoji greičio riba (C 32_x) Pastaba. Skaitmenys gali būti geltonos arba baltos spalvos	V	V	V	V	V	V
Netiesioginiai skaitiniai greičio ribos ženklai							
	C33_2 (greičio ribojimo pabaiga)	N	N	N	N	N	N
	C33_3 (greičio ribojimo pabaiga)	N	N	N	N	N	N
	C33 (greičio ribojimo pabaiga)	N	N	N	N	N	N
	C33_4 (greičio ribojimo pabaiga)	N	N	N	N	N	N
	C33_5 (greičio ribojimo pabaiga)	N	N	N	N	N	N
	C33_6 (greičio ribojimo pabaiga)	N	N	N	N	N	N
Netiesioginiai neskaitiniai greičio ribos ženklai							
Nėra							









Skaitinės zonos							
	C34_2 (greičio ribojimo zona)	30	30	30	30	30	30
	C35_2 (greičio ribojimo zonos pabaiga)	N	N	N	N	N	N
	C34 (greičio ribojimo zona)	40	40	40	40	40	40
	C35 (greičio ribojimo zonos pabaiga)	N	N	N	N	N	N
	C34_3 (greičio ribojimo zona)	50	50	50	50	50	50
	C35_3 (greičio ribojimo zonos pabaiga)	N	N	N	N	N	N
Riboto eismo zona							
	E24. Gyvenamosios zonos pradžia	20	20	20	20	20	20
	E25. Gyvenamosios zonos pradžia	N	N	N	N	N	N
	E26 (pėsčiųjų gatvė)	20	20	20	20	20	20

	E27 (pėsčiųjų gatvės pabaiga)	N	N	N	N	N	N
Automagistralė							
	E15 (automagistralė) Pastaba. Tai nėra netiesioginis greičio ribos ženklas						
	E16 (automagistralės pabaiga) Pastaba. Tai nėra netiesioginis greičio ribos ženklas						
Greitkelis							
	E17 (dviejų juostų greitkelis) Pastaba. Tai nėra netiesioginis greičio ribos ženklas						
	E18 (dviejų juostų greitkelio pabaiga) Pastaba. Tai nėra netiesioginis greičio ribos ženklas						
Miesto ribos							
	E22 (miesto zona)	50	50	50	50	50	50
	E23 (miesto zonos pabaiga) Pastaba. Tai netiesioginės greičio ribos ženklas ir nacionalinė greičio riba, taikoma visoms kitoms ne miesto, greitkelio ir automagistralinių kelių klasėms	80	80	80	80	80	80








27. ŠVEDIJA




ŽENKLAS	KITA SVARBI INFORMACIJA	NUMATOMAS SISTEMOS GRĮŽTAMASIS RYŠYS KM/H					
		M1	M2	M3	N1	N2	N3
Tiesioginiai skaitiniai greičio ribos ženklai							
	C31-3	30	30	30	30	30	30
	C31-4	40	40	40	40	40	40
	C31-5	50	50	50	50	50	50
	C31-6	60	60	60	60	60	60
	C31 (C31-7)	70	70	70	70	70	70
	C31-8	80	80	80	80	80	80
	C31-9	90	90	90	90	80	80
	C31-10	100	S	S B, III klasė s	100	80	80








				90 I, II, A klasė s			
	C31-11	110	S	S B, III klasė s	110	80	80
				90 I, II, A klasė s			
	C31-12	120	S	S B, III klasė s	120	80	80
				90 I, II, A klasė s			
		V	V	V	V	V	V
Netiesioginiai skaitiniai greičio ribos ženklai							
Nėra							
Netiesioginiai neskaitiniai greičio ribos ženklai							
Nėra							
Skaitinės zonos							
Nėra							
Riboto eismo zona							









	E9 Gyvenamosios zonos pradžia Pastaba. Oficiali greičio riba „pėsčiojo greitis“ nėra išreiškiama skaičiais	5	5	5	5	5	5	
	E10 Gyvenamosios zonos pabaiga Pastaba. Taikomas greičio apribojimas už riboto eismo zonos ribų visada pažymimas aiškiu skaitinio greičio apribojimo ženklu.							
Automagistralė								
	Pastaba. Tai nėra netiesioginis greičio ribos ženklas							
	Pastaba. Tai nėra netiesioginis greičio ribos ženklas							
Greitkelis								
	Pastaba. Tai nėra netiesioginis greičio ribos ženklas							
	Pastaba. Tai nėra netiesioginis greičio ribos ženklas							
Miesto ribos								
	Pastaba. Tai nėra netiesioginis greičio ribos ženklas							
	Pastaba. Tai nėra netiesioginis greičio ribos ženklas							

28. NORVEGIJA

ŽENKLAS	KITA SVARBI INFORMACIJA	NUMATOMAS SISTEMOS GRĮŽTAMASIS RYŠYS KM/H					
		M1	M2	M3	N1	N2	N3
Tiesioginiai skaitiniai greičio ribos ženklai							
	§ 8 - 362	30	30	30	30	30	30
		40	40	40	40	40	40
		50	50	50	50	50	50
		60	60	60	60	60	60
		70	70	70	70	70	70
		80	80	80	80	80	80
		90	90 ≤ 3,5 t	90 B, III klasės	90	S	S








			80 > 3,5t	80 II klasė			
				70 I, A klasė s			
		100	S $\leq 3,5$ t	S B, III klasė s	100	S	S
			80 > 3,5t	80 II klasė			
				70 I, A klasė s			
		110	S $\leq 3,5$ t	S B, III klasė s	110	S	S
			80 > 3,5t	80 II klasė			
				70 I, A klasė s			
	Kintamos greičio ribos ženklai	V	V	V	V	V	V
Netiesioginiai skaitiniai greičio ribos ženklai							









	§ 8 - 364	N	N	N	N	N	N
		N	N	N	N	N	N
		N	N	N	N	N	N
		N	N	N	N	N	N
		N	N	N	N	N	N
Netiesioginiai neskaitiniai greičio ribos ženklai							
Nėra							
Skaitinės zonos							
	§ 8 - 366	30	30	30	30	30	30
	§ 8 - 368	50	50	50	50	50	50
Riboto eismo zona							









	§ 12 – 540 Pastaba. Oficiali greičio riba „pėsčiojo greitis“ nėra išreiškiama skaičiais	5	5	5	5	5	5
	§ 12 - 542	50	50	50	50	50	50
	§ 12 – 548 Pastaba. Oficiali greičio riba „pėsčiojo greitis“ nėra išreiškiama skaičiais	5	5	5	5	5	5
	§ 12 - 550	50	50	50	50	50	50
Automagistrālē							
	§ 12 – 502 Pastaba. Tai nėra netiesioginis greičio ribos ženklas						
	§ 12 – 504 Pastaba. Tai nėra netiesioginis greičio ribos ženklas						
Greitkelis							
	§ 12 – 503 Pastaba. Tai nėra netiesioginis greičio ribos ženklas						
	§ 12 – 505 Pastaba. Tai nėra netiesioginis greičio ribos ženklas						

Miesto ribos							
Nėra							








29. ŠVEICARIJA


ŽENKLAS	KITA SVARBI INFORMACIJA	NUMATOMAS SISTEMOS GRĮŽTAMASIS RYŠYS KM/H					
		M1	M2	M3	N1	N2	N3
Tiesioginiai skaitiniai greičio ribos ženklai							
	2.30 SSV	10	10	10	10	10	10
	2.30 SSV	20	20	20	20	20	20
	2.30 SSV	30	30	30	30	30	30
	2.30 SSV	40	40	40	40	40	40
	2.30 SSV	50	50	50	50	50	50
	2.30 SSV	60	60	60	60	60	60
	2.30 SSV	70	70	70	70	70	70

	2.30 SSV	80	80	80	80	80	80
	2.30 SSV	90	90	90	90	S	S
	2.30 SSV	100	S	S	100	S	S
	2.30 SSV	110	S	S	110	S	S
Netiesioginiai skaitiniai greičio ribos ženklai							
	2.53 SSV	N	N	N	N	N	N
	2.53 SSV	N	N	N	N	N	N
	2.53 SSV	N	N	N	N	N	N
	2.53 SSV	N	N	N	N	N	N

	2.53 SSV	N	N	N	N	N	N
	2.53 SSV	N	N	N	N	N	N
	2.53 SSV	N	N	N	N	N	N
	2.53 SSV	N	N	N	N	N	N
	2.53 SSV	N	N	N	N	N	N
	2.53 SSV	N	N	N	N	N	N
	2.53 SSV	N	N	N	N	N	N
Netiesioginiai neskaitiniai greičio ribos ženklai							
	2.58 SSV	N	N	N	N	N	N
Skaitinės zonos							

	2.59.1 SSV	30	30	30	30	30	30
	2.59.2 SSV	N	N	N	N	N	N
	2.59.1 SSV	30	30	30	30	30	30
	2.59.2 SSV	N	N	N	N	N	N
Riboto eismo zona							
	2.59.5	20	20	20	20	20	20
	2.59.6	N	N	N	N	N	N
	2.59.5	20	20	20	20	20	20

	2.59.6	N	N	N	N	N	N
Automagistrālē							
	4.01 SSV	120	S	S	120	80	80
	4.02 SSV	N	N	N	N	N	N
Greitkelis							
	4.03 SSV	100	S	S	100	80	80
	4.04 SSV	N	N	N	N	N	N
Miesto ribos							
	4.27 SSV Pagrindiniuose keliuose Pastaba. Tai nėra netiesioginis greičio ribos ženklas						
	4.28 SSV Pagrindiniuose keliuose Pastaba. Tai nėra netiesioginis greičio ribos ženklas						

	<p>4.29 SSV Antrinės reikšmės keliuose Pastaba. Tai nėra netiesioginis greičio ribos ženklas</p>						
	<p>4.30 SSV Antrinės reikšmės keliuose Pastaba. Tai nėra netiesioginis greičio ribos ženklas</p>						
	<p>2.30.1 SSV Greičio riba apylinkėse (užstatytose zonose)</p>	50	50	50	50	50	50
	<p>2.53.1 SSV</p>	80	80	80	80	80	80
	<p>2.30.1 SSV Greičio riba apylinkėse (užstatytose zonose)</p>	50	50	50	50	50	50
	<p>2.53.1 SSV</p>	80	80	80	80	80	80
	<p>2.30.1 SSV Greičio riba apylinkėse (užstatytose zonose)</p>	50	50	50	50	50	50
	<p>2.53.1 SSV</p>	80	80	80	80	80	80