



Az Európai Unió
Tanácsa

Brüsszel, 2021. június 30.
(OR. en)

10309/21
ADD 6

MI 513
ENT 111
COMPET 520
IND 182
TRANS 439
ENV 469
DELECT 137

FEDŐLAP

Küldi:	az Európai Bizottság főtitkára részéről Martine DEPREZ igazgató
Az átvétel dátuma:	2021. június 25.
Címzett:	Jeppe TRANHOLM-MIKKELSEN, az Európai Unió Tanácsának főtitkára
Biz. dok. sz.:	C(2021) 4455 final-Annex 2-Part 5/5
Tárgy:	MELLÉKLET a következőhöz: A Bizottság (EU) .../... felhatalmazáson alapuló rendelete az (EU) 2019/2144 európai parlamenti és tanácsi rendeletnek a gépjárműveknek az intelligens sebességszabályozó rendszerei tekintetében történő típusjövahagyására, valamint e rendszerek önálló műszaki egységként történő típusjövahagyására vonatkozó egyedi vizsgálati eljárásokra és műszaki követelményekre vonatkozó részletes szabályok megállapítása tekintetében történő kiegészítéséről, valamint az említett rendelet II. mellékletének módosításáról

Mellékelten továbbítjuk a delegációknak a C(2021) 4455 final számú dokumentum II. mellékletének 5/5. részét.

Melléklet: C(2021) 4455 final-Annex 2-Part 5/5

Brüsszel, 2021.6.23.
C(2021) 4455 final

ANNEX 2 – PART 5/5

MELLÉKLET








a következőhöz:










A BIZOTTSÁG (EU) .../... FELHATALMAZÁSON ALAPULÓ RENDELETE









az (EU) 2019/2144 európai parlamenti és tanácsi rendeletnek a gépjárműveknek az intelligens sebességszabályozó rendszerei tekintetében történő típusjóváhagyására, valamint e rendszerek önálló műszaki egységként történő típusjóváhagyására vonatkozó egyedi vizsgálati eljárásokra és műszaki követelményekre vonatkozó részletes szabályok megállapítása tekintetében történő kiegészítéséről, valamint az említett rendelet II. mellékletének módosításáról









II. MELLÉKLET
Közúti jelzőtáblák katalógusa – 5. rész



24. SZLOVÉNIA

JELZÉS	EGYÉB RELEVÁNS INFORMÁCIÓK	RENDSZERBŐL VÁRHATÓAN ÉRKEZŐ VISSZAJELZÉS KM/H-BAN					
		M1	M2	M3	N1	N2	N3
Explicit, számszerű sebességkorlátozást jelző táblák							
	2232-2	20	20	20	20	20	20
	2232-3	30	30	30	30	30	30
	2232-4	40	40	40	40	40	40
	2232-5	50	50	50	50	50	50
	2232-6	60	60	60	60	60	60
	2232-7	70	70	70	70	70	70
	2232-8	80	80	80	80	80	80






	2232-9	90	90	90	90	F	F
	2232-10	100	F	F	100	F	F
	2232-11	110	F	F	110	F	F
	2232	130	F	F	130	F	F
Implicit, számszerű sebességkorlátozást jelző táblák							
	2233-2	N	N	N	N	N	N
	2233-3	N	N	N	N	N	N
	2233-4	N	N	N	N	N	N
	2233-5	N	N	N	N	N	N
	2233-6	N	N	N	N	N	N

	2233-7	N	N	N	N	N	N
	2233-8	N	N	N	N	N	N
	2233-9	N	N	N	N	N	N
	2233-10	N	N	N	N	N	N
	2233	N	N	N	N	N	N
Implicit, nem számszerű sebességkorlátozást jelző táblák							
	2238	N	N	N	N	N	N
Számszerű sebességkorlátozással érintett zónák							
	2421	30	30	30	30	30	30
	2422	N	N	N	N	N	N
Forgalomcsökkentéssel érintett terület							

	2427	30	30	30	30	30	30
	2428	N	N	N	N	N	N
Autópálya							
	2401	130	F	F	130	F	F
	2402	N	N	N	N	N	N
	2403	130	F	F	130	F	F
	2404	N	N	N	N	N	N
Gyorsforgalmi út							
	2405	110	80	80	110	80	80
	2406	N	N	N	N	N	N
Településhatárok							









	2434	50	50	50	50	50	50
	2435	90	80	80	90	80	80










25. SZLOVÁKIA









JELZÉS	EGYÉB RELEVÁNS INFORMÁCIÓK	RENDSZERBŐL VÁRHATÓAN ÉRKEZŐ VISSZAJELZÉS KM/H-BAN					
		M1	M2	M3	N1	N2	N3
Explicit, számszerű sebességkorlátozást jelző táblák							
	253-20	20	20	20	20	20	20
	253-30	30	30	30	30	30	30
	253-40	40	40	40	40	40	40
	253-50	50	50	50	50	50	50
	253-60	60	60	60	60	60	60
	253-70	70	70	70	70	70	70
	253-80	80	80	80	80	80	80






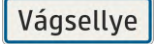








	253-90	90	90	90	90	F	F
	253-100	100	F	F	100	F	F
	253-110	110	F	F	110	F	F
	253-120	120	F	F	120	F	F
	253-130	130	F	F	130	F	F
	253-140	140	F	F	140	F	F
	Az explicit sebességkorlátozással érintett zóna kezdetét jelző változtatható jelzéképű tábla	V	V	V	V	V	V
	Az explicit sebességkorlátozással érintett zóna kezdetét jelző változtatható jelzéképű tábla	V	V	V	V	V	V
Implicit, számszerű sebességkorlátozást jelző táblák							
	253-20	N	N	N	N	N	N

	253-30	N	N	N	N	N	N
	263-40	N	N	N	N	N	N
	253-50	N	N	N	N	N	N
	253-60	N	N	N	N	N	N
	263-70	N	N	N	N	N	N
	253-80	N	N	N	N	N	N
	263-90	N	N	N	N	N	N
	263-100	N	N	N	N	N	N
	263-110	N	N	N	N	N	N

	263-120	N	N	N	N	N	N
	263-130	N	N	N	N	N	N
	263-140	N	N	N	N	N	N
Implicit, nem számszerű sebességkorlátozást jelző táblák							
	267 Az összes korlátozás vége	N	N	N	N	N	N
	Az összes korlátozás megszűnését jelző változtatható jelzéseképű tábla	N	N	N	N	N	N
Számszerű sebességkorlátozással érintett zónák							
	268-20 Explicit 20 km/h zóna kezdete	20	20	20	20	20	20
	269-20 Explicit 20 km/h zóna vége	N	N	N	N	N	N
	268-30 Explicit 30 km/h zóna kezdete	30	30	30	30	30	30









	Explicit 30 km/h zóna kezdete	30	30	30	30	30	30
	269-30 Explicit 30 km/h zóna vége	N	N	N	N	N	N
	Explicit 30 km/h zóna vége	N	N	N	N	N	N
Forgalomcsökkentéssel érintett terület							
	315 Lakóövezet kezdete	20	20	20	20	20	20
	316 Lakóövezet vége	N	N	N	N	N	N
	Lakóövezet kezdete	20	20	20	20	20	20
	Lakóövezet vége	N	N	N	N	N	N
	319 Iskolaövezet kezdete	20	20	20	20	20	20
	320 Iskolaövezet vége	N	N	N	N	N	N

	Iskolaövezet kezdete	20	20	20	20	20	20
	Iskolaövezet vége	N	N	N	N	N	N
	317 Gyalogos övezet kezdete	20	20	20	20	20	20
	318 Gyalogos övezet vége	N	N	N	N	N	N
	Gyalogos övezet kezdete	20	20	20	20	20	20
	Gyalogos övezet vége	N	N	N	N	N	N
Autópálya							
	309 Autópálya kezdete	130	F	F	130	F	F
	Autópálya kezdete	130	F	F	130	F	F








	310 Autópálya vége	N	N	N	N	N	N
	Autópálya vége	N	N	N	N	N	N
Településhatárok							
     	305 Település kezdete	50	50	50	50	50	50
     	306 Település vége	90	90	90	90	F (90)	F (90)

26. FINNORSZÁG









JELZÉS	EGYÉB RELEVÁNS INFORMÁCIÓK	RENDSZERBŐL VÁRHATÓAN ÉRKEZŐ VISSZAJELZÉS KM/H-BAN					
		M1	M2	M3	N1	N2	N3
Explicit, számszerű sebességkorlátozást jelző táblák							
	C32_2 (sebességkorlátozás)	20	20	20	20	20	20
	C32_3 (sebességkorlátozás)	30	30	30	30	30	30
	C32_4 (sebességkorlátozás)	40	40	40	40	40	40
	C32_5 (sebességkorlátozás)	50	50	50	50	50	50
	C32 (sebességkorlátozás)	60	60	60	60	60	60
	C32_6 (sebességkorlátozás)	70	70	70	70	70	70
	C32_7 (sebességkorlátozás)	80	80	80	80	80	80
	C32_8 (sebességkorlátozás)	100	F	F	100	F	F




	C32_9 (sebességkorlátozás)	120	F	F	120	F	F
	változtatható sebességkorlátozás (C 32_x) Megjegyzés: A számok lehetnek sárga vagy fehér színűek.	V	V	V	V	V	V
Implicit, számszerű sebességkorlátozást jelző táblák							
	C33_2 (sebességkorlátozás vége)	N	N	N	N	N	N
	C33_3 (sebességkorlátozás vége)	N	N	N	N	N	N
	C33 (sebességkorlátozás vége)	N	N	N	N	N	N
	C33_4 (sebességkorlátozás vége)	N	N	N	N	N	N
	C33_5 (sebességkorlátozás vége)	N	N	N	N	N	N
	C33_6 (sebességkorlátozás vége)	N	N	N	N	N	N
Implicit, nem számszerű sebességkorlátozást jelző táblák							
Nincs ilyen							









Számszerű sebességkorlátozással érintett zónák							
	C34_2 (sebességkorlátozással érintett zóna)	30	30	30	30	30	30
	C35_2 (sebességkorlátozással érintett zóna vége)	N	N	N	N	N	N
	C34 (sebességkorlátozással érintett zóna)	40	40	40	40	40	40
	C35 (sebességkorlátozással érintett zóna vége)	N	N	N	N	N	N
	C34_3 (sebességkorlátozással érintett zóna)	50	50	50	50	50	50
	C35_3 (sebességkorlátozással érintett zóna vége)	N	N	N	N	N	N
Forgalomcsökkentéssel érintett terület							
	E24 (lakóövezet kezdete)	20	20	20	20	20	20
	E25 (lakóövezet vége)	N	N	N	N	N	N
	E26 (sétálóutca)	20	20	20	20	20	20

	E27 (sétálóutca vége)	N	N	N	N	N	N
Autópálya							
	E15 (autópálya) Megjegyzés: Ez nem egy implicit sebességkorlátozást jelző tábla						
	E16 (autópálya vége) Megjegyzés: Ez nem egy implicit sebességkorlátozást jelző tábla						
Gyorsforgalmi út							
	E17 (kétsávos gyorsforgalmi út) Megjegyzés: Ez nem egy implicit sebességkorlátozást jelző tábla						
	E18 (kétsávos gyorsforgalmi út vége) Megjegyzés: Ez nem egy implicit sebességkorlátozást jelző tábla						
Településhatárok							
	E22 (lakott terület)	50	50	50	50	50	50
	E23 (lakott terület vége) Megjegyzés: Ez egy implicit sebességkorlátozást jelző tábla, valamint a nemzeti sebességkorlátozás az összes egyéb lakott területen kívüli, gyorsforgalmi, és autópálya útosztályok esetében	80	80	80	80	80	80


27. SVÉDORSZÁG





JELZÉS	EGYÉB RELEVÁNS INFORMÁCIÓK	RENDSZERBŐL VÁRHATÓAN ÉRKEZŐ VISSZAJELZÉS KM/H-BAN					
		M1	M2	M3	N1	N2	N3
Explicit, számszerű sebességkorlátozást jelző táblák							
	C31-3	30	30	30	30	30	30
	C31-4	40	40	40	40	40	40
	C31-5	50	50	50	50	50	50
	C31-6	60	60	60	60	60	60
	C31 (C31-7)	70	70	70	70	70	70
	C31-8	80	80	80	80	80	80
	C31-9	90	90	90	90	80	80
	C31-10	100	F	F III. és B osztály	100	80	80








				90 I., II. és A. osztál y			
	C31-11	110	F	F III. és B osztál y	110	80	80
				90 I., II. és A. osztál y			
	C31-12	120	F	F III. és B osztál y	120	80	80
				90 I., II. és A. osztál y			
		V	V	V	V	V	V
Implicit, számszerű sebességkorlátozást jelző táblák							
Nincs ilyen							
Implicit, nem számszerű sebességkorlátozást jelző táblák							
Nincs ilyen							
Számszerű sebességkorlátozással érintett zónák							
Nincs ilyen							
Forgalomcsökkentéssel érintett terület							








	<p>E9 Lakóövezet kezdete</p> <p>Megjegyzés: a hivatalos „gyalogló sebesség” sebességkorlátozás nincs számszerűsítve</p>	5	5	5	5	5	5
	<p>E10 Lakóövezet vége</p> <p>Megjegyzés: A forgalomcsökkentéssel érintett területen kívül alkalmazandó sebességkorlátozást mindig explicit, számszerű sebességkorlátozást jelző tábla jelzi.</p>						
Autópálya							
	<p>Megjegyzés: Ez nem egy implicit sebességkorlátozást jelző tábla</p>						
	<p>Megjegyzés: Ez nem egy implicit sebességkorlátozást jelző tábla</p>						
Gyorsforgalmi út							
	<p>Megjegyzés: Ez nem egy implicit sebességkorlátozást jelző tábla</p>						
	<p>Megjegyzés: Ez nem egy implicit sebességkorlátozást jelző tábla</p>						
Településhatárok							
	<p>Megjegyzés: Ez nem egy implicit sebességkorlátozást jelző tábla</p>						
	<p>Megjegyzés: Ez nem egy implicit sebességkorlátozást jelző tábla</p>						

28. NORVÉGIA








JELZÉS	EGYÉB RELEVÁNS INFORMÁCIÓK	RENDSZERBŐL VÁRHATÓAN ÉRKEZŐ VISSZAJELZÉS KM/H-BAN					
		M1	M2	M3	N1	N2	N3
Explicit, számszerű sebességkorlátozást jelző táblák							
	§ 8 – 362	30	30	30	30	30	30
		40	40	40	40	40	40
		50	50	50	50	50	50
		60	60	60	60	60	60
		70	70	70	70	70	70
		80	80	80	80	80	80
		90	90	90	90	F	F
			80 >3,5 t	80 III. és B osztály			









				70 I. és A. osztál y			
		100	F ≤3,5 t	F III. és B osztál y	100	F	F
			80 >3,5 t	80 II. osztál y			
				70 I. és A. osztál y			
		110	F ≤3,5 t	F III. és B osztál y	110	F	F
			80 >3,5 t	80 II. osztál y			
				70 I. és A. osztál y			
	Változtatható sebességkorlátozás	V	V	V	V	V	V
Implicit, számszerű sebességkorlátozást jelző táblák							
	§ 8 – 364	N	N	N	N	N	N









		N	N	N	N	N	N
		N	N	N	N	N	N
		N	N	N	N	N	N
		N	N	N	N	N	N
Implicit, nem számszerű sebességkorlátozást jelző táblák							
Nincs ilyen							
Számszerű sebességkorlátozással érintett zónák							
	§ 8 – 366	30	30	30	30	30	30
	§ 8 – 368	50	50	50	50	50	50
Forgalomcsökkentéssel érintett terület							
	§ 12 – 540 Megjegyzés: a hivatalos „gyalogló sebesség” sebességkorlátozás nincs számszerűsítve	5	5	5	5	5	5








	§ 12 – 542	50	50	50	50	50	50
	§ 12 – 548 Megjegyzés: a hivatalos „gyalogló sebesség” sebességkorlátozás nincs számszerűsítve	5	5	5	5	5	5
	§ 12 – 550	50	50	50	50	50	50
Autópálya							
	§ 12 – 502 Megjegyzés: Ez nem egy implicit sebességkorlátozást jelző tábla						
	§ 12 – 504 Megjegyzés: Ez nem egy implicit sebességkorlátozást jelző tábla						
Gyorsforgalmi út							
	§ 12 – 503 Megjegyzés: Ez nem egy implicit sebességkorlátozást jelző tábla						
	§ 12 – 505 Megjegyzés: Ez nem egy implicit sebességkorlátozást jelző tábla						
Településhatárok							
Nincs ilyen							








29. SVÁJC



JELZÉS	EGYÉB RELEVÁNS INFORMÁCIÓK	RENDSZERBŐL VÁRHATÓAN ÉRKEZŐ VISSZAJELZÉS KM/H-BAN					
		M1	M2	M3	N1	N2	N3
Explicit, számszerű sebességkorlátozást jelző táblák							
	2.30 SSV	10	10	10	10	10	10
	2.30 SSV	20	20	20	20	20	20
	2.30 SSV	30	30	30	30	30	30
	2.30 SSV	40	40	40	40	40	40
	2.30 SSV	50	50	50	50	50	50
	2.30 SSV	60	60	60	60	60	60
	2.30 SSV	70	70	70	70	70	70

	2.30 SSV	80	80	80	80	80	80
	2.30 SSV	90	90	90	90	F	F
	2.30 SSV	100	F	F	100	F	F
	2.30 SSV	110	F	F	110	F	F
Implicit, számszerű sebességkorlátozást jelző táblák							
	2.53 SSV	N	N	N	N	N	N
	2.53 SSV	N	N	N	N	N	N
	2.53 SSV	N	N	N	N	N	N
	2.53 SSV	N	N	N	N	N	N

	2.53 SSV	N	N	N	N	N	N
	2.53 SSV	N	N	N	N	N	N
	2.53 SSV	N	N	N	N	N	N
	2.53 SSV	N	N	N	N	N	N
	2.53 SSV	N	N	N	N	N	N
	2.53 SSV	N	N	N	N	N	N
	2.53 SSV	N	N	N	N	N	N
Implicit, nem számszerű sebességkorlátozást jelző táblák							
	2.58 SSV	N	N	N	N	N	N
Számszerű sebességkorlátozással érintett zónák							

	2.59.1 SSV	30	30	30	30	30	30
	2.59.2 SSV	N	N	N	N	N	N
	2.59.1 SSV	30	30	30	30	30	30
	2.59.2 SSV	N	N	N	N	N	N
Forgalomcsökkentéssel érintett terület							
	2.59.5	20	20	20	20	20	20
	2.59.6	N	N	N	N	N	N
	2.59.5	20	20	20	20	20	20

	2.59.6	N	N	N	N	N	N
Autópálya							
	4.01 SSV	120	F	F	120	80	80
	4.02 SSV	N	N	N	N	N	N
Gyorsforgalmi út							
	4.03 SSV	100	F	F	100	80	80
	4.04 SSV	N	N	N	N	N	N
Településhatárok							
	4.27 SSV főutakon Megjegyzés: Ez nem egy implicit sebességkorlátozást jelző tábla						
	4.28 SSV főutakon Megjegyzés: Ez nem egy implicit sebességkorlátozást jelző tábla						

	4.29 SSV alacsonyabb rendű utakon Megjegyzés: Ez nem egy implicit sebességkorlátozást jelző tábla						
	4.30 SSV alacsonyabb rendű utakon Megjegyzés: Ez nem egy implicit sebességkorlátozást jelző tábla						
	2.30.1 SSV Településeken (lakott területeken) érvényes sebességkorlátozás	50	50	50	50	50	50
	2.53.1 SSV	80	80	80	80	80	80
	2.30.1 SSV Településeken (lakott területeken) érvényes sebességkorlátozás	50	50	50	50	50	50
	2.53.1 SSV	80	80	80	80	80	80
	2.30.1 SSV Településeken (lakott területeken) érvényes sebességkorlátozás	50	50	50	50	50	50
	2.53.1 SSV	80	80	80	80	80	80