

Bruxelles, 30. lipnja 2021.
(OR. en)

10309/21
ADD 6

MI 513
ENT 111
COMPET 520
IND 182
TRANS 439
ENV 469
DELECT 137

POP RATNA BILJEŠKA

Od: Glavna tajnica Europske komisije, potpisala direktorica Martine DEPREZ

Datum primitka: 25. lipnja 2021.

Za: Jeppe TRANHOLM-MIKKELSEN, glavni tajnik Vijeća Europske unije

Br. dok. Kom.: C(2021) 4455 final-ANNEX 2-Part 5/5

Predmet: PRILOG Delegiranoj uredbi Komisije (EU) 2021/... o dopuni Uredbe (EU) 2019/2144 Europskog parlamenta i Vijeća utvrđivanjem detaljnih pravila o posebnim ispitnim postupcima i tehničkim zahtjevima za homologaciju tipa motornih vozila s obzirom na inteligentne sustave za pomoć pri kontroli brzine i za homologaciju tipa tih sustava kao zasebnih tehničkih jedinica te o izmjeni Priloga II. toj uredbi

Za delegacije se u prilogu nalazi dokument C(2021) 4455 final-ANNEX 2-Part 5/5.

Priloženo: C(2021) 4455 final-ANNEX 2-Part 5/5

Bruxelles, 23.6.2021.
C(2021) 4455 final

ANNEX 2 – PART 5/5

PRILOG




Delegiranoj uredbi Komisije (EU) 2021/...










o dopuni Uredbe (EU) 2019/2144 Europskog parlamenta i Vijeća utvrđivanjem detaljnih pravila o posebnim ispitnim postupcima i tehničkim zahtjevima za homologaciju tipa motornih vozila s obzirom na inteligentne sustave za pomoć pri kontroli brzine i za homologaciju tipa tih sustava kao zasebnih tehničkih jedinica te o izmjeni Priloga II. toj uredbi









PRILOG II.









Katalog prometnih znakova – 5. dio

24. SLOVENIJA

ZNAK	OSTALE RELEVANTNE INFORMACIJE	OČEKIVANE POVRATNE INFORMACIJE SUSTAVA U KM/H					
		M1	M2	M3	N1	N2	N3
Znakovi za eksplicitno ograničenje brzine s bročanom vrijednošću							
	2232-2	20	20	20	20	20	20
	2232-3	30	30	30	30	30	30
	2232-4	40	40	40	40	40	40
	2232-5	50	50	50	50	50	50
	2232-6	60	60	60	60	60	60
	2232-7	70	70	70	70	70	70
	2232-8	80	80	80	80	80	80
	2232-9	90	90	90	90	S	S







	2232-10	100	S	S	100	S	S
	2232-11	110	S	S	110	S	S
	2232	130	S	S	130	S	S
Znakovi za implicitno ograničenje brzine s brojčanom vrijednošću							
	2233-2	N	N	N	N	N	N
	2233-3	N	N	N	N	N	N
	2233-4	N	N	N	N	N	N
	2233-5	N	N	N	N	N	N
	2233-6	N	N	N	N	N	N
	2233-7	N	N	N	N	N	N

	2233-8	N	N	N	N	N	N
	2233-9	N	N	N	N	N	N
	2233-10	N	N	N	N	N	N
	2233	N	N	N	N	N	N
Znakovi za implicitno ograničenje brzine bez brojčane vrijednosti							
	2238	N	N	N	N	N	N
Zone s brojčanom vrijednošću							
	2421	30	30	30	30	30	30
	2422	N	N	N	N	N	N
Područje smirenog prometa							
	2427	30	30	30	30	30	30

	2428	N	N	N	N	N	N
Autocesta							
	2401	130	S	S	130	S	S
	2402	N	N	N	N	N	N
	2403	130	S	S	130	S	S
	2404	N	N	N	N	N	N
Brza cesta							
	2405	110	80	80	110	80	80
	2406	N	N	N	N	N	N
Granice naselja							
	2434	50	50	50	50	50	50









	2435	90	80	80	90	80	80
---	------	----	----	----	----	----	----










25. SLOVAČKA









ZNAK	OSTALE RELEVANTNE INFORMACIJE	OČEKIVANE POVRATNE INFORMACIJE SUSTAVA U KM/H					
		M1	M2	M3	N1	N2	N3
Znakovi za eksplicitno ograničenje brzine s bročjanom vrijednošću							
	253-20	20	20	20	20	20	20
	253-30	30	30	30	30	30	30
	253-40	40	40	40	40	40	40
	253-50	50	50	50	50	50	50
	253-60	60	60	60	60	60	60
	253-70	70	70	70	70	70	70
	253-80	80	80	80	80	80	80















	253-90	90	90	90	90	S	S
	253-100	100	S	S	100	S	S
	253-110	110	S	S	110	S	S
	253-120	120	S	S	120	S	S
	253-130	130	S	S	130	S	S
	253-140	140	S	S	140	S	S
	Prometna oprema s promjenjivim porukama za početak eksplicitnog ograničenja	V	V	V	V	V	V
	Prometna oprema s promjenjivim porukama za početak eksplicitnog ograničenja	V	V	V	V	V	V
Znakovi za implicitno ograničenje brzine s brojčanom vrijednošću							
	253-20	N	N	N	N	N	N

	253-30	N	N	N	N	N	N
	263-40	N	N	N	N	N	N
	253-50	N	N	N	N	N	N
	253-60	N	N	N	N	N	N
	263-70	N	N	N	N	N	N
	253-80	N	N	N	N	N	N
	263-90	N	N	N	N	N	N
	263-100	N	N	N	N	N	N
	263-110	N	N	N	N	N	N

	263-120	N	N	N	N	N	N
	263-130	N	N	N	N	N	N
	263-140	N	N	N	N	N	N
Znakovi za implicitno ograničenje brzine bez brojčane vrijednosti							
	267 Prestanak svih ograničenja	N	N	N	N	N	N
	Prometna oprema s promjenjivim porukama za prestanak svih ograničenja	N	N	N	N	N	N
Zone s brojčanom vrijednošću							
	268-20 Početak zone s eksplicitnim ograničenjem brzine od 20 km/h	20	20	20	20	20	20
	269-20 Završetak zone s eksplicitnim ograničenjem brzine od 20 km/h	N	N	N	N	N	N
	268-30 Početak zone s eksplicitnim ograničenjem brzine od 30 km/h	30	30	30	30	30	30









	Početak zone s eksplicitnim ograničenjem brzine od 30 km/h	30	30	30	30	30	30
	269-30 Završetak zone s eksplicitnim ograničenjem brzine od 30 km/h	N	N	N	N	N	N
	Završetak zone s eksplicitnim ograničenjem brzine od 30 km/h	N	N	N	N	N	N
Područje smirenog prometa							
	315 Početak stambene zone	20	20	20	20	20	20
	316 Završetak stambene zone	N	N	N	N	N	N
	Početak stambene zone	20	20	20	20	20	20
	Završetak stambene zone	N	N	N	N	N	N
	319 Početak zone u kojoj se nalazi škola	20	20	20	20	20	20
	320 Završetak zone u kojoj se nalazi škola	N	N	N	N	N	N

	Početak zone u kojoj se nalazi škola	20	20	20	20	20	20
	Završetak zone u kojoj se nalazi škola	N	N	N	N	N	N
	317 Početak pješačke zone	20	20	20	20	20	20
	318 Završetak pješačke zone	N	N	N	N	N	N
	Početak pješačke zone	20	20	20	20	20	20
	Završetak pješačke zone	N	N	N	N	N	N
Autocesta							
	309 Početak autoceste	130	S	S	130	S	S
	Početak autoceste	130	S	S	130	S	S








	310 Mjesto na kojem završava autocesta	N	N	N	N	N	N
	Mjesto na kojem završava autocesta	N	N	N	N	N	N
Granice naselja							
     	305 Mjesto na kojem počinje naselje	50	50	50	50	50	50
     	306 Mjesto na kojem završava naselje	90	90	90	90	S (90)	S (90)

26. FINSKA

ZNAK	OSTALE RELEVANTNE INFORMACIJE	OČEKIVANE POVRATNE INFORMACIJE SUSTAVA U KM/H					
		M1	M2	M3	N1	N2	N3
Znakovi za eksplicitno ograničenje brzine s bročjanom vrijednošću							
	C32_2 (ograničenje brzine)	20	20	20	20	20	20
	C32_3 (ograničenje brzine)	30	30	30	30	30	30
	C32_4 (ograničenje brzine)	40	40	40	40	40	40
	C32_5 (ograničenje brzine)	50	50	50	50	50	50
	C32 (ograničenje brzine)	60	60	60	60	60	60
	C32_6 (ograničenje brzine)	70	70	70	70	70	70
	C32_7 (ograničenje brzine)	80	80	80	80	80	80
	C32_8 (ograničenje brzine)	100	S	S	100	S	S




	C32_9 (ograničenje brzine)	120	S	S	120	S	S
	promjenjivo ograničenje brzine (C 32_x) Napomena: brojevi mogu biti žuti ili bijeli.	V	V	V	V	V	V
Znakovi za implicitno ograničenje brzine s brožčanom vrijednošću							
	C33_2 (prestanak ograničenja brzine)	N	N	N	N	N	N
	C33_3 (prestanak ograničenja brzine)	N	N	N	N	N	N
	C33 (prestanak ograničenja brzine)	N	N	N	N	N	N
	C33_4 (prestanak ograničenja brzine)	N	N	N	N	N	N
	C33_5 (prestanak ograničenja brzine)	N	N	N	N	N	N
	C33_6 (prestanak ograničenja brzine)	N	N	N	N	N	N
Znakovi za implicitno ograničenje brzine bez brožčane vrijednosti							
Nema.							









Zone s brojčanom vrijednošću							
	C34_2 (zona ograničenja brzine)	30	30	30	30	30	30
	C35_2 (završetak zone ograničenja brzine)	N	N	N	N	N	N
	C34 (zona ograničenja brzine)	40	40	40	40	40	40
	C35 (završetak zone ograničenja brzine)	N	N	N	N	N	N
	C34_3 (zona ograničenja brzine)	50	50	50	50	50	50
	C35_3 (završetak zone ograničenja brzine)	N	N	N	N	N	N
Područje smirenog prometa							
	E24 (početak stambene zone)	20	20	20	20	20	20
	E25 (završetak stambene zone)	N	N	N	N	N	N
	E26 (pješačka zona)	20	20	20	20	20	20

	E27 (završetak pješačke zone)	N	N	N	N	N	N
Autocesta							
	E15 (autocesta) Napomena: ovo nije znak za implicitno ograničenje brzine.						
	E16 (mjesto na kojem završava autocesta) Napomena: ovo nije znak za implicitno ograničenje brzine.						
Brza cesta							
	E17 (brza cesta s dvije prometne trake) Napomena: ovo nije znak za implicitno ograničenje brzine.						
	E18 (mjesto na kojem završava brza cesta s dvije prometne trake) Napomena: ovo nije znak za implicitno ograničenje brzine.						
Granice naselja							
	E22 (mjesto na kojem počinje naselje)	50	50	50	50	50	50
	E23 (mjesto na kojem završava naselje) Napomena: ovo je znak za implicitno ograničenje brzine i nacionalno ograničenje brzine za sve druge izvangradske i brze ceste te autoceste.	80	80	80	80	80	80


27. ŠVEDSKA

ZNAK	OSTALE RELEVANTNE INFORMACIJE	OČEKIVANE POVRATNE INFORMACIJE SUSTAVA U KM/H					
		M1	M2	M3	N1	N2	N3
Znakovi za eksplicitno ograničenje brzine s brojčanom vrijednošću							
	C31-3	30	30	30	30	30	30
	C31-4	40	40	40	40	40	40
	C31-5	50	50	50	50	50	50
	C31-6	60	60	60	60	60	60
	C31 (C31-7)	70	70	70	70	70	70
	C31-8	80	80	80	80	80	80
	C31-9	90	90	90	90	80	80
	C31-10	100	S	S Razred III, B	100	80	80








				90 Razred I, II, A			
	C31-11	110	S	S Razred III, B	110	80	80
				90 Razred I, II, A			
	C31-12	120	S	S Razred III, B	120	80	80
				90 Razred I, II, A			
		V	V	V	V	V	V
Znakovi za implicitno ograničenje brzine s brojčanom vrijednošću							
Nema.							
Znakovi za implicitno ograničenje brzine bez brojčane vrijednosti							
Nema.							
Zone s brojčanom vrijednošću							
Nema.							
Područje smirenog prometa							








	<p>E9 Početak stambene zone</p> <p>Napomena: formalno ograničenje brzine „brzina hoda” nije kvantificirano.</p>	5	5	5	5	5	5	
	<p>E10 Završetak stambene zone</p> <p>Napomena: primjenjivo ograničenje brzine izvan područja smirenog prometa uvijek je označeno znakom za eksplicitno ograničenje brzine s brojčanom vrijednošću.</p>							
Autocesta								
	<p>Napomena: ovo nije znak za implicitno ograničenje brzine.</p>							
	<p>Napomena: ovo nije znak za implicitno ograničenje brzine.</p>							
Brza cesta								
	<p>Napomena: ovo nije znak za implicitno ograničenje brzine.</p>							
	<p>Napomena: ovo nije znak za implicitno ograničenje brzine.</p>							
Granice naselja								
	<p>Napomena: ovo nije znak za implicitno ograničenje brzine.</p>							
	<p>Napomena: ovo nije znak za implicitno ograničenje brzine.</p>							

28. NORVEŠKA

ZNAK	OSTALE RELEVANTNE INFORMACIJE	OČEKIVANE POVRATNE INFORMACIJE SUSTAVA U KM/H					
		M1	M2	M3	N1	N2	N3
Znakovi za eksplicitno ograničenje brzine s brojčanom vrijednošću							
	§ 8.-362.	30	30	30	30	30	30
		40	40	40	40	40	40
		50	50	50	50	50	50
		60	60	60	60	60	60
		70	70	70	70	70	70
		80	80	80	80	80	80
		90	90 ≤ 3,5 t	90 Razred III, B	90	S	S
			80 > 3,5 t	80 Razred II			








				70 Razred I, A			
		100	S ≤ 3,5 t	S Razred III, B	100	S	S
			80 > 3,5 t	80 Razred II			
				70 Razred I, A			
		110	S ≤ 3,5 t	S Razred III, B	110	S	S
			80 > 3,5 t	80 Razred II			
				70 Razred I, A			
	Znakovi za promjenjivo ograničenje brzine	V	V	V	V	V	V
Znakovi za implicitno ograničenje brzine s brojčanom vrijednošću							
	§ 8.-364.	N	N	N	N	N	N









		N	N	N	N	N	N
		N	N	N	N	N	N
		N	N	N	N	N	N
		N	N	N	N	N	N
Znakovi za implicitno ograničenje brzine bez brojčane vrijednosti							
Nema.							
Zone s brojčanom vrijednošću							
	§ 8.–366.	30	30	30	30	30	30
	§ 8.–368.	50	50	50	50	50	50
Područje smirenog prometa							
	§ 12.–540. Napomena: formalno ograničenje brzine „brzina hoda” nije kvantificirano.	5	5	5	5	5	5









	§ 12.–542.	50	50	50	50	50	50
	§ 12.–548. Napomena: formalno ograničenje brzine „brzina hoda” nije kvantificirano.	5	5	5	5	5	5
	§ 12.–550.	50	50	50	50	50	50
Autocesta							
	§ 12.–502. Napomena: ovo nije znak za implicitno ograničenje brzine.						
	§ 12.–504. Napomena: ovo nije znak za implicitno ograničenje brzine.						
Brza cesta							
	§ 12.–503. Napomena: ovo nije znak za implicitno ograničenje brzine.						
	§ 12.–505. Napomena: ovo nije znak za implicitno ograničenje brzine.						

Granice naselja							
Nema.							








29. ŠVICARSKA




ZNAK	OSTALE RELEVANTNE INFORMACIJE	OČEKIVANE POVRATNE INFORMACIJE SUSTAVA U KM/H					
		M1	M2	M3	N1	N2	N3
Znakovi za eksplicitno ograničenje brzine s bročjanom vrijednošću							
	2.30 SSV	10	10	10	10	10	10
	2.30 SSV	20	20	20	20	20	20
	2.30 SSV	30	30	30	30	30	30
	2.30 SSV	40	40	40	40	40	40
	2.30 SSV	50	50	50	50	50	50
	2.30 SSV	60	60	60	60	60	60
	2.30 SSV	70	70	70	70	70	70

	2.30 SSV	80	80	80	80	80	80
	2.30 SSV	90	90	90	90	S	S
	2.30 SSV	100	S	S	100	S	S
	2.30 SSV	110	S	S	110	S	S
Znakovi za implicitno ograničenje brzine s broječanom vrijednošću							
	2.53 SSV	N	N	N	N	N	N
	2.53 SSV	N	N	N	N	N	N
	2.53 SSV	N	N	N	N	N	N
	2.53 SSV	N	N	N	N	N	N

	2.53 SSV	N	N	N	N	N	N
	2.53 SSV	N	N	N	N	N	N
	2.53 SSV	N	N	N	N	N	N
	2.53 SSV	N	N	N	N	N	N
	2.53 SSV	N	N	N	N	N	N
	2.53 SSV	N	N	N	N	N	N
	2.53 SSV	N	N	N	N	N	N
Znakovi za implicitno ograničenje brzine bez brojčane vrijednosti							
	2.58 SSV	N	N	N	N	N	N
Zone s brojčanom vrijednošću							

	2.59.1 SSV	30	30	30	30	30	30
	2.59.2 SSV	N	N	N	N	N	N
	2.59.1 SSV	30	30	30	30	30	30
	2.59.2 SSV	N	N	N	N	N	N
Područje smirenog prometa							
	2.59.5	20	20	20	20	20	20
	2.59.6	N	N	N	N	N	N
	2.59.5	20	20	20	20	20	20

	2.59.6	N	N	N	N	N	N
Autocesta							
	4.01 SSV	120	S	S	120	80	80
	4.02 SSV	N	N	N	N	N	N
Brza cesta							
	4.03 SSV	100	S	S	100	80	80
	4.04 SSV	N	N	N	N	N	N
Granice naselja							
	4.27 SSV na glavnim cestama Napomena: ovo nije znak za implicitno ograničenje brzine.						
	4.28 SSV na glavnim cestama Napomena: ovo nije znak za implicitno ograničenje brzine.						

	4.29 SSV na sporednim cestama Napomena: ovo nije znak za implicitno ograničenje brzine.						
	4.30 SSV na sporednim cestama Napomena: ovo nije znak za implicitno ograničenje brzine.						
	2.30.1 SSV Ograničenje brzine u naseljima	50	50	50	50	50	50
	2.53.1 SSV	80	80	80	80	80	80
	2.30.1 SSV Ograničenje brzine u naseljima	50	50	50	50	50	50
	2.53.1 SSV	80	80	80	80	80	80
	2.30.1 SSV Ograničenje brzine u naseljima	50	50	50	50	50	50
	2.53.1 SSV	80	80	80	80	80	80