



Euroopan unionin
neuvosto

Bryssel, 30. kesäkuuta 2021
(OR. en)

10309/21
ADD 6

MI 513
ENT 111
COMPET 520
IND 182
TRANS 439
ENV 469
DELECT 137

SAATE

Lähettäjä: Euroopan komission pääsihteeri, allekirjoittajana johtaja Martine DEPREZ

Saapunut: 25. kesäkuuta 2021

Vastaanottaja: Jeppe TRANHOLM-MIKKELSEN, Euroopan unionin neuvoston pääsihteeri

Kom:n asiak. nro: C(2021) 4455 final - Liite 2 - Osa 5/5

Asia: LIITE asiakirjaan Komission delegoitu asetukset (EU) 2021/... Euroopan parlamentin ja neuvoston asetuksen (EU) 2019/2144 täydentämisestä vahvistamalla tyyppihyvaksyttäessä moottoriajoneuvoja älykkäiden nopeusavustinjärjestelmien osalta ja tyyppihyvaksyttäessä näitä järjestelmiä erillisinä teknisinä yksiköinä sovellettavia erityisiä testausmenettelyjä ja teknisiä vaatimuksia koskevat yksityiskohtaiset säännöt sekä kyseisen asetuksen liitteen II muuttamisesta

Valtuuskunnille toimitetaan oheisena asiakirja C(2021) 4455 final - Liite 2 - Osa 5/5.

Liite: C(2021) 4455 final - Liite 2 - Osa 5/5



EUROOPAN
KOMISSIO

Bryssel 23.6.2021
C(2021) 4455 final

ANNEX 2 – PART 5/5

LIITE

asiakirjaan





Komission delegoitu asetus (EU) 2021/...










Euroopan parlamentin ja neuvoston asetuksen (EU) 2019/2144 täydentämisestä vahvistamalla tyyppihyväksyttäessä moottoriajoneuvoja älykkäiden nopeusavustinjärjestelmien osalta ja tyyppihyväksyttäessä näitä järjestelmiä erillisinä teknisinä yksiköinä sovellettavia erityisiä testausmenettelyjä ja teknisiä vaatimuksia koskevat yksityiskohtaiset säännöt sekä kyseisen asetuksen liitteen II muuttamisesta









LIITE II









Liikennemerkkiluettelo – Osa 5

24. SLOVENIA

MERKKI	LISÄTIEDOT	JÄRJESTELMÄLTÄ ODOTETTU TAVOITENOPEUS (KM/H)					
		M1	M2	M3	N1	N2	N3
Ekspliisittiset numeroilla merkityt nopeusrajoitusmerkit							
	2232-2	20	20	20	20	20	20
	2232-3	30	30	30	30	30	30
	2232-4	40	40	40	40	40	40
	2232-5	50	50	50	50	50	50
	2232-6	60	60	60	60	60	60
	2232-7	70	70	70	70	70	70
	2232-8	80	80	80	80	80	80
	2232-9	90	90	90	90	S	S

	2232-10	100	S	S	100	S	S
	2232-11	110	S	S	110	S	S
	2232	130	S	S	130	S	S
Implisiittiset numeroilla merkityt nopeusrajoitusmerkit							
	2233-2	N	N	N	N	N	N
	2233-3	N	N	N	N	N	N
	2233-4	N	N	N	N	N	N
	2233-5	N	N	N	N	N	N
	2233-6	N	N	N	N	N	N
	2233-7	N	N	N	N	N	N

	2233-8	N	N	N	N	N	N
	2233-9	N	N	N	N	N	N
	2233-10	N	N	N	N	N	N
	2233	N	N	N	N	N	N
Implisiittiset numeroilla merkitsemättömät nopeusrajoitusmerkit							
	2238	N	N	N	N	N	N
Numeroilla merkityt nopeusrajoitusalueet							
	2421	30	30	30	30	30	30
	2422	N	N	N	N	N	N
Rajoitetun liikenteen alue							
	2427	30	30	30	30	30	30

	2428	N	N	N	N	N	N
Moottoritie							
	2401	130	S	S	130	S	S
	2402	N	N	N	N	N	N
	2403	130	S	S	130	S	S
	2404	N	N	N	N	N	N
Moottoriliikennetie							
	2405	110	80	80	110	80	80
	2406	N	N	N	N	N	N
Taajama-alueen rajat							
	2434	50	50	50	50	50	50








	2435	90	80	80	90	80	80
---	------	----	----	----	----	----	----










25. SLOVAKIA









MERKKI	LISÄTIEDOT	JÄRJESTELMÄLTÄ ODOTETTU TAVOITENOPEUS (KM/H)					
		M1	M2	M3	N1	N2	N3
Ekspliisiittiset numeroilla merkityt nopeusrajoitusmerkit							
	253-20	20	20	20	20	20	20
	253-30	30	30	30	30	30	30
	253-40	40	40	40	40	40	40
	253-50	50	50	50	50	50	50
	253-60	60	60	60	60	60	60
	253-70	70	70	70	70	70	70
	253-80	80	80	80	80	80	80





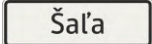









	253-90	90	90	90	90	S	S
	253-100	100	S	S	100	S	S
	253-110	110	S	S	110	S	S
	253-120	120	S	S	120	S	S
	253-130	130	S	S	130	S	S
	253-140	140	S	S	140	S	S
	Muuttuva eksplisiittinen nopeusrajoitusmerkki	V	V	V	V	V	V
	Muuttuva nopeusrajoitusmerkki	V	V	V	V	V	V
Implisiittiset numeroilla merkityt nopeusrajoitusmerkit							
	253-20	N	N	N	N	N	N

	253-30	N	N	N	N	N	N
	263-40	N	N	N	N	N	N
	253-50	N	N	N	N	N	N
	253-60	N	N	N	N	N	N
	263-70	N	N	N	N	N	N
	253-80	N	N	N	N	N	N
	263-90	N	N	N	N	N	N
	263-100	N	N	N	N	N	N
	263-110	N	N	N	N	N	N

	263-120	N	N	N	N	N	N
	263-130	N	N	N	N	N	N
	263-140	N	N	N	N	N	N
Implisiittiset numeroilla merkitsemättömät nopeusrajoitusmerkit							
	267 Kaikki rajoitukset päättyvät	N	N	N	N	N	N
	Muuttuva kaikkien rajoitusten päättymistä osoittava merkki	N	N	N	N	N	N
Numeroilla merkityt nopeusrajoitusalueet							
	268-20 Nopeusrajoitusalue 20 km/h alkaa	20	20	20	20	20	20
	269-20 Nopeusrajoitusalue 20 km/h päättyy	N	N	N	N	N	N
	268-30 Nopeusrajoitusalue 30 km/h alkaa	30	30	30	30	30	30









	Nopeusrajoitusalue 30 km/h alkaa	30	30	30	30	30	30
	269-30 Nopeusrajoitusalue 30 km/h päättyy	N	N	N	N	N	N
	Nopeusrajoitusalue 30 km/h päättyy	N	N	N	N	N	N
Rajoitetun liikenteen alue							
	315 Pihakatu alkaa	20	20	20	20	20	20
	316 Pihakatu päättyy	N	N	N	N	N	N
	Pihakatu alkaa	20	20	20	20	20	20
	Pihakatu päättyy	N	N	N	N	N	N
	319 Koulualue	20	20	20	20	20	20
	320 Koulualue päättyy	N	N	N	N	N	N

	Koulualue	20	20	20	20	20	20
	Koulualue päättyy	N	N	N	N	N	N
	317 Kävelykatu	20	20	20	20	20	20
	318 Kävelykatu päättyy	N	N	N	N	N	N
	Kävelykatu	20	20	20	20	20	20
	Kävelykatu päättyy	N	N	N	N	N	N
Moottoritie							
	309 Moottoritie alkaa	130	S	S	130	S	S
	Moottoritie	130	S	S	130	S	S








	310 Moottoritie päättyy	N	N	N	N	N	N
	Moottoritie päättyy	N	N	N	N	N	N
Taajama-alueen rajat							
     	305 Taajama	50	50	50	50	50	50
     	306 Taajama päättyy	90	90	90	90	S (90)	S (90)

26. SUOMI









MERKKI	LISÄTIEDOT	JÄRJESTELMÄLTÄ ODOTETTU TAVOITENOPEUS (KM/H)					
		M1	M2	M3	N1	N2	N3
Eksplisiittiset numeroilla merkityt nopeusrajoitusmerkit							
	C32_2 (nopeusrajoitus)	20	20	20	20	20	20
	C32_3 (nopeusrajoitus)	30	30	30	30	30	30
	C32_4 (nopeusrajoitus)	40	40	40	40	40	40
	C32_5 (nopeusrajoitus)	50	50	50	50	50	50
	C32 (nopeusrajoitus)	60	60	60	60	60	60
	C32_6 (nopeusrajoitus)	70	70	70	70	70	70
	C32_7 (nopeusrajoitus)	80	80	80	80	80	80
	C32_8 (nopeusrajoitus)	100	S	S	100	S	S




	C32_9 (nopeusrajoitus)	120	S	S	120	S	S
	Muuttuva nopeusrajoitus (C 32_x) Huom. Numerot voivat olla keltaisia tai valkoisia.	V	V	V	V	V	V
Implisiittiset numeroilla merkityt nopeusrajoitusmerkit							
	C33_2 (nopeusrajoitus päättyy)	N	N	N	N	N	N
	C33_3 (nopeusrajoitus päättyy)	N	N	N	N	N	N
	C33 (nopeusrajoitus päättyy)	N	N	N	N	N	N
	C33_4 (nopeusrajoitus päättyy)	N	N	N	N	N	N
	C33_5 (nopeusrajoitus päättyy)	N	N	N	N	N	N
	C33_6 (nopeusrajoitus päättyy)	N	N	N	N	N	N
Implisiittiset numeroilla merkitsemättömät nopeusrajoitusmerkit							
Ei ole							









Numeroilla merkityt nopeusrajoitusalueet							
	C34_2 (nopeusrajoitusalue)	30	30	30	30	30	30
	C35_2 (nopeusrajoitusalue päättyy)	N	N	N	N	N	N
	C34 (nopeusrajoitusalue)	40	40	40	40	40	40
	C35 (nopeusrajoitusalue päättyy)	N	N	N	N	N	N
	C34_3 (nopeusrajoitusalue)	50	50	50	50	50	50
	C35_3 (nopeusrajoitusalue päättyy)	N	N	N	N	N	N
Rajoitetun liikenteen alue							
	E24 (pihakatu)	20	20	20	20	20	20
	E25 (pihakatu päättyy)	N	N	N	N	N	N
	E26 (kävelykatu)	20	20	20	20	20	20

	E27 (kävelykatu päättyy)	N	N	N	N	N	N
Moottoritie							
	E15 (moottoritie) Huom. Merkki ei ole implisiittinen nopeusrajoitusmerkki.						
	E16 (moottoritie päättyy) Huom. Merkki ei ole implisiittinen nopeusrajoitusmerkki.						
Moottoriliikennetie							
	E17 (moottoriliikennetie) Huom. Merkki ei ole implisiittinen nopeusrajoitusmerkki.						
	E18 (moottoriliikennetie päättyy) Huom. Merkki ei ole implisiittinen nopeusrajoitusmerkki.						
Taajama-alueen rajat							
	E22 (taajama)	50	50	50	50	50	50
	E23 (taajama päättyy) Huom. Tämä on implisiittinen nopeusrajoitusmerkki: sovelletaan kaikkien muiden maanteiden, moottoriliikenneteiden ja moottoriteiden yleistä nopeusrajoitusta.	80	80	80	80	80	80








27. RUOTSI





MERKKI	LISÄTIEDOT	JÄRJESTELMÄLTÄ ODOTETTU TAVOITENOPEUS (KM/H)					
		M1	M2	M3	N1	N2	N3
Ekspliisiittiset numeroilla merkityt nopeusrajoitusmerkit							
	C31-3	30	30	30	30	30	30
	C31-4	40	40	40	40	40	40
	C31-5	50	50	50	50	50	50
	C31-6	60	60	60	60	60	60
	C31 (C31-7)	70	70	70	70	70	70
	C31-8	80	80	80	80	80	80
	C31-9	90	90	90	90	80	80
	C31-10	100	S	S Alaluokat III ja B	100	80	80








				90 Alaluokat I, II ja A			
	C31-11	110	S	S Alaluokat III ja B	110	80	80
				90 Alaluokat I, II ja A			
	C31-12	120	S	S Alaluokat III ja B	120	80	80
				90 Alaluokat I, II ja A			
		V	V	V	V	V	V
Implisiittiset numeroilla merkityt nopeusrajoitusmerkit							
Ei ole							
Implisiittiset numeroilla merkitsemättömät nopeusrajoitusmerkit							
Ei ole							
Numeroilla merkityt nopeusrajoitusalueet							
Ei ole							
Rajoitetun liikenteen alue							








	E9 Pihakatu alkaa Huom. kävelyvauhti-nopeusrajoitukselle ei ole määritelty numeroarvoa	5	5	5	5	5	5
	E10 Pihakatu päättyy Huom. Pihakadun ulkopuolella sovellettava nopeusrajoitus ilmoitetaan aina eksplisiittisellä numeroilla merkityllä nopeusrajoitusmerkillä.						
Moottoritie							
	Huom. Merkki ei ole implisiittinen nopeusrajoitusmerkki.						
	Huom. Merkki ei ole implisiittinen nopeusrajoitusmerkki.						
Moottoriliikennetie							
	Huom. Merkki ei ole implisiittinen nopeusrajoitusmerkki.						
	Huom. Merkki ei ole implisiittinen nopeusrajoitusmerkki.						
Taajama-alueen rajat							
	Huom. Merkki ei ole implisiittinen nopeusrajoitusmerkki.						
	Huom. Merkki ei ole implisiittinen nopeusrajoitusmerkki.						

28. NORJA








MERKKI	LISÄTIEDOT	JÄRJESTELMÄLTÄ ODOTETTU TAVOITENOPEUS (KM/H)					
		M1	M2	M3	N1	N2	N3
Ekspliisiittiset numeroilla merkityt nopeusrajoitusmerkit							
	§ 8 - 362	30	30	30	30	30	30
		40	40	40	40	40	40
		50	50	50	50	50	50
		60	60	60	60	60	60
		70	70	70	70	70	70
		80	80	80	80	80	80
		90	90	90	90	S	S
			80 > 3,5 t	80 Alalu okka II			


				70 Alaluokat I ja A			
		100	S ≤ 3,5 t	S Alaluokat III ja B	100	S	S
			80 > 3,5 t	80 Alaluokka II			
				70 Alaluokat I ja A			
		110	S ≤ 3,5 t	S Alaluokat III ja B	110	S	S
			80 > 3,5 t	80 Alaluokka II			
				70 Alaluokat I ja A			
	Vaihtuva nopeusrajoitus	V	V	V	V	V	V
Implisiittiset numeroilla merkityt nopeusrajoitusmerkit							
	§ 8 - 364	N	N	N	N	N	N









		N	N	N	N	N	N
		N	N	N	N	N	N
		N	N	N	N	N	N
		N	N	N	N	N	N
Implisiittiset numeroilla merkitsemättömät nopeusrajoitusmerkit							
Ei ole							
Numeroilla merkityt nopeusrajoitusalueet							
	§ 8 - 366	30	30	30	30	30	30
	§ 8 - 368	50	50	50	50	50	50
Rajoitetun liikenteen alue							
	§ 12 – 540 Huom. kävelyvauhti-nopeusrajoitukselle ei ole määritelty numeroarvoa	5	5	5	5	5	5

	§ 12 - 542	50	50	50	50	50	50
	§ 12 – 548 Huom. kävelyvauhti-nopeusrajoitukselle ei ole määritelty numeroarvoa	5	5	5	5	5	5
	§ 12 - 550	50	50	50	50	50	50
Moottoritie							
	§ 12 – 502 Huom. Merkki ei ole implisiittinen nopeusrajoitusmerkki.						
	§ 12 – 504 Huom. Merkki ei ole implisiittinen nopeusrajoitusmerkki.						
Moottoriliikennetie							
	§ 12 – 503 Huom. Merkki ei ole implisiittinen nopeusrajoitusmerkki.						
	§ 12 – 505 Huom. Merkki ei ole implisiittinen nopeusrajoitusmerkki.						
Taajama-alueen rajat							
Ei ole							








29. SVEITSI

MERKKI	LISÄTIEDOT	JÄRJESTELMÄLTÄ ODOTETTU TAVOITENOPEUS (KM/H)					
		M1	M2	M3	N1	N2	N3
Ekspliisiittiset numeroilla merkityt nopeusrajoitusmerkit							
	2.30 SSV	10	10	10	10	10	10
	2.30 SSV	20	20	20	20	20	20
	2.30 SSV	30	30	30	30	30	30
	2.30 SSV	40	40	40	40	40	40
	2.30 SSV	50	50	50	50	50	50
	2.30 SSV	60	60	60	60	60	60
	2.30 SSV	70	70	70	70	70	70

	2.30 SSV	80	80	80	80	80	80
	2.30 SSV	90	90	90	90	S	S
	2.30 SSV	100	S	S	100	S	S
	2.30 SSV	110	S	S	110	S	S
Implisiittiset numeroilla merkityt nopeusrajoitusmerkit							
	2.53 SSV	N	N	N	N	N	N
	2.53 SSV	N	N	N	N	N	N
	2.53 SSV	N	N	N	N	N	N
	2.53 SSV	N	N	N	N	N	N

	2.53 SSV	N	N	N	N	N	N
	2.53 SSV	N	N	N	N	N	N
	2.53 SSV	N	N	N	N	N	N
	2.53 SSV	N	N	N	N	N	N
	2.53 SSV	N	N	N	N	N	N
	2.53 SSV	N	N	N	N	N	N
	2.53 SSV	N	N	N	N	N	N
Implisiittiset numeroilla merkitsemättömät nopeusrajoitusmerkit							
	2.58 SSV	N	N	N	N	N	N
Numeroilla merkityt nopeusrajoitusalueet							

	2.59.1 SSV	30	30	30	30	30	30
	2.59.2 SSV	N	N	N	N	N	N
	2.59.1 SSV	30	30	30	30	30	30
	2.59.2 SSV	N	N	N	N	N	N
Rajoitetun liikenteen alue							
	2.59.5	20	20	20	20	20	20
	2.59.6	N	N	N	N	N	N
	2.59.5	20	20	20	20	20	20

	2.59.6	N	N	N	N	N	N
Moottoritie							
	4.01 SSV	120	S	S	120	80	80
	4.02 SSV	N	N	N	N	N	N
Moottoriliikennetie							
	4.03 SSV	100	S	S	100	80	80
	4.04 SSV	N	N	N	N	N	N
Taajama-alueen rajat							
	4.27 SSV Pääteillä Huom. Merkki ei ole implisiittinen nopeusrajoitusmerkki.						
	4.28 SSV Pääteillä Huom. Merkki ei ole implisiittinen nopeusrajoitusmerkki.						

	<p>4.29 SSV Sivuteillä Huom. Merkki ei ole implisiittinen nopeusrajoitusmerkki.</p>						
	<p>4.30 SSV Sivuteillä Huom. Merkki ei ole implisiittinen nopeusrajoitusmerkki.</p>						
	<p>2.30.1 SSV Paikkakuntakohtainen nopeusrajoitus (taajamissa)</p>	50	50	50	50	50	50
	<p>2.53.1 SSV</p>	80	80	80	80	80	80
	<p>2.30.1 SSV Paikkakuntakohtainen nopeusrajoitus (taajamissa)</p>	50	50	50	50	50	50
	<p>2.53.1 SSV</p>	80	80	80	80	80	80
	<p>2.30.1 SSV Paikkakuntakohtainen nopeusrajoitus (taajamissa)</p>	50	50	50	50	50	50
	<p>2.53.1 SSV</p>	80	80	80	80	80	80