



Rada
Evropské unie

Brusel 30. června 2021
(OR. en)

10309/21
ADD 6

MI 513
ENT 111
COMPET 520
IND 182
TRANS 439
ENV 469
DELECT 137

PRŮVODNÍ POZNÁMKA

Odesílatel:	Martine DEPREZOVÁ, ředitelka, za generální tajemnici Evropské komise
Datum přijetí:	25. června 2021
Příjemce:	Jeppe TRANHOLM-MIKKELSEN, generální tajemník Rady Evropské unie
Č. dok. Komise:	C(2021) 4455 final - Annex 2 - Part 5/5
Předmět:	PŘÍLOHA nařízení Komise v přenesené pravomoci (EU) 2021/..., kterým se doplňuje nařízení Evropského parlamentu a Rady (EU) 2019/2144 stanovením podrobných pravidel týkajících se zvláštních zkušebních postupů a technických požadavků pro schvalování typu motorových vozidel z hlediska jejich systémů inteligentní regulace rychlosti a pro schvalování typu těchto systémů jako samostatných technických celků a kterým se mění příloha II uvedeného nařízení

Delegace naleznou v příloze dokument C(2021) 4455 final - Annex 2 - Part 5/5.

Příloha: C(2021) 4455 final - Annex 2 - Part 5/5

V Bruselu dne 23.6.2021
C(2021) 4455 final

ANNEX 2 – PART 5/5

PŘÍLOHA





nařízení Komise v přenesené pravomoci (EU) 2021/...,










**kterým se doplňuje nařízení Evropského parlamentu a Rady (EU) 2019/2144
stanovením podrobných pravidel týkajících se zvláštních zkušebních
postupů a technických požadavků pro schvalování typu motorových vozidel
z hlediska jejich systémů inteligentní regulace rychlosti
a pro schvalování typu těchto systémů jako samostatných technických
celků a kterým se mění příloha II uvedeného nařízení**









PŘÍLOHA II









Katalog dopravních značek – část 5


24. SLOVINSKO

ZNAČKA	DALŠÍ PŘÍSLUŠNÉ INFORMACE	OČEKÁVANÁ ZPĚTNÁ VAZBA SYSTÉMU V KM/H					
		M1	M2	M3	N1	N2	N3
Značky s číselně stanoveným rychlostním limitem							
	2232-2	20	20	20	20	20	20
	2232-3	30	30	30	30	30	30
	2232-4	40	40	40	40	40	40
	2232-5	50	50	50	50	50	50
	2232-6	60	60	60	60	60	60
	2232-7	70	70	70	70	70	70
	2232-8	80	80	80	80	80	80
	2232-9	90	90	90	90	S	S







	2232-10	100	S	S	100	S	S
	2232-11	110	S	S	110	S	S
	2232	130	S	S	130	S	S
Číselné značky s nepřímým stanoveným rychlostním limitem							
	2233-2	N	N	N	N	N	N
	2233-3	N	N	N	N	N	N
	2233-4	N	N	N	N	N	N
	2233-5	N	N	N	N	N	N
	2233-6	N	N	N	N	N	N
	2233-7	N	N	N	N	N	N







	2233-8	N	N	N	N	N	N
	2233-9	N	N	N	N	N	N
	2233-10	N	N	N	N	N	N
	2233	N	N	N	N	N	N
Nečíselné značky s nepřímo stanoveným rychlostním limitem							
	2238	N	N	N	N	N	N
Zóny s číselným údajem							
	2421	30	30	30	30	30	30
	2422	N	N	N	N	N	N
Oblast s omezením provozu							
	2427	30	30	30	30	30	30

	2428	N	N	N	N	N	N
Dálnice							
	2401	130	S	S	130	S	S
	2402	N	N	N	N	N	N
	2403	130	S	S	130	S	S
	2404	N	N	N	N	N	N
Rychlostní komunikace							
	2405	110	80	80	110	80	80
	2406	N	N	N	N	N	N
Hranice města							
	2434	50	50	50	50	50	50









	2435	90	80	80	90	80	80
---	------	----	----	----	----	----	----










25. SLOVENSKO









ZNAČKA	DALŠÍ PŘÍSLUŠNÉ INFORMACE	OČEKÁVANÁ ZPĚTNÁ VAZBA SYSTÉMU V KM/H					
		M1	M2	M3	N1	N2	N3
Značky s číselně stanoveným rychlostním limitem							
	253-20	20	20	20	20	20	20
	253-30	30	30	30	30	30	30
	253-40	40	40	40	40	40	40
	253-50	50	50	50	50	50	50
	253-60	60	60	60	60	60	60
	253-70	70	70	70	70	70	70
	253-80	80	80	80	80	80	80






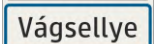








	253-90	90	90	90	90	S	S
	253-100	100	S	S	100	S	S
	253-110	110	S	S	110	S	S
	253-120	120	S	S	120	S	S
	253-130	130	S	S	130	S	S
	253-140	140	S	S	140	S	S
	Proměnné dopravní značení označující začátek omezení rychlosti	V	V	V	V	V	V
	Proměnné dopravní značení označující začátek omezení rychlosti	V	V	V	V	V	V
Číselné značky s nepřímo stanoveným rychlostním limitem							
	253-20	N	N	N	N	N	N

	253-30	N	N	N	N	N	N
	263-40	N	N	N	N	N	N
	253-50	N	N	N	N	N	N
	253-60	N	N	N	N	N	N
	263-70	N	N	N	N	N	N
	253-80	N	N	N	N	N	N
	263-90	N	N	N	N	N	N
	263-100	N	N	N	N	N	N
	263-110	N	N	N	N	N	N

	263-120	N	N	N	N	N	N
	263-130	N	N	N	N	N	N
	263-140	N	N	N	N	N	N
Nečíselné značky s nepřímo stanoveným rychlostním limitem							
	267 Konec všech omezení	N	N	N	N	N	N
	Proměnné dopravní značení označující konec všech omezení	N	N	N	N	N	N
Zóny s číselným údajem							
	268-20 Začátek zóny 20 km/h	20	20	20	20	20	20
	269-20 Konec zóny 20 km/h	N	N	N	N	N	N
	268-30 Začátek zóny 30 km/h	30	30	30	30	30	30









	Začátek zóny 30 km/h	30	30	30	30	30	30
	269-30 Konec zóny 30 km/h	N	N	N	N	N	N
	Konec zóny 30 km/h	N	N	N	N	N	N
Oblast s omezením provozu							
	315 Začátek obytné zóny	20	20	20	20	20	20
	316 Konec obytné zóny	N	N	N	N	N	N
	Začátek obytné zóny	20	20	20	20	20	20
	Konec obytné zóny	N	N	N	N	N	N
	319 Začátek školní zóny	20	20	20	20	20	20
	320 Konec školní zóny	N	N	N	N	N	N

	Začátek školní zóny	20	20	20	20	20	20
	Konec školní zóny	N	N	N	N	N	N
	317 Začátek peší zóny	20	20	20	20	20	20
	318 Konec peší zóny	N	N	N	N	N	N
	Začátek peší zóny	20	20	20	20	20	20
	Konec peší zóny	N	N	N	N	N	N
Dálnice							
	309 Začátek dálnice	130	S	S	130	S	S
	Začátek dálnice	130	S	S	130	S	S








	310 Konec dálnice	N	N	N	N	N	N
	Konec dálnice	N	N	N	N	N	N
Hranice města							
     	305 Obec	50	50	50	50	50	50
     	306 Konec obce	90	90	90	90	S (90)	S (90)

26. FINSKO







ZNAČKA	DALŠÍ PŘÍSLUŠNÉ INFORMACE	OČEKÁVANÁ ZPĚTNÁ VAZBA SYSTÉMU V KM/H					
		M1	M2	M3	N1	N2	N3
Značky s číselně stanoveným rychlostním limitem							
	C32_2 (rychlostní limit)	20	20	20	20	20	20
	C32_3 (rychlostní limit)	30	30	30	30	30	30
	C32_4 (rychlostní limit)	40	40	40	40	40	40
	C32_5 (rychlostní limit)	50	50	50	50	50	50
	C32 (rychlostní limit)	60	60	60	60	60	60
	C32_6 (rychlostní limit)	70	70	70	70	70	70
	C32_7 (rychlostní limit)	80	80	80	80	80	80
	C32_8 (rychlostní limit)	100	S	S	100	S	S




	C32_9 (rychlostní limit)	120	S	S	120	S	S
	proměnný rychlostní limit (C 32_x) Pozn.: číslice mohou být žluté nebo bílé.	V	V	V	V	V	V
Číselné značky s nepřímo stanoveným rychlostním limitem							
	C33_2 (konec rychlostního limitu)	N	N	N	N	N	N
	C33_3 (konec rychlostního limitu)	N	N	N	N	N	N
	C33 (konec rychlostního limitu)	N	N	N	N	N	N
	C33_4 (konec rychlostního limitu)	N	N	N	N	N	N
	C33_5 (konec rychlostního limitu)	N	N	N	N	N	N
	C33_6 (konec rychlostního limitu)	N	N	N	N	N	N
Nečíselné značky s nepřímo stanoveným rychlostním limitem							
Žádné							









Zóny s číselným údajem							
	C34_2 (zóna s omezením rychlosti)	30	30	30	30	30	30
	C35_2 (konec zóny s omezením rychlosti)	N	N	N	N	N	N
	C34 (zóna s omezením rychlosti)	40	40	40	40	40	40
	C35 (konec zóny s omezením rychlosti)	N	N	N	N	N	N
	C34_3 (zóna s omezením rychlosti)	50	50	50	50	50	50
	C35_3 (konec zóny s omezením rychlosti)	N	N	N	N	N	N
Oblast s omezením provozu							
	E24 (začátek obytné zóny)	20	20	20	20	20	20
	E25 (konec obytné zóny)	N	N	N	N	N	N
	E26 (ulice pro pěší)	20	20	20	20	20	20

	E27 (konec ulice pro pěší)	N	N	N	N	N	N
Dálnice							
	E15 (dálnice) Pozn.: nejedná se o značku s nepřímo stanoveným rychlostním limitem.						
	E16 (konec dálnice) Pozn.: nejedná se o značku s nepřímo stanoveným rychlostním limitem.						
Rychlostní komunikace							
	E17 (dvouproudá rychlostní komunikace) Pozn.: nejedná se o značku s nepřímo stanoveným rychlostním limitem.						
	E18 (konec dvouproudé rychlostní komunikace) Pozn.: nejedná se o značku s nepřímo stanoveným rychlostním limitem.						
Hranice města							
	E22 (obec)	50	50	50	50	50	50
	E23 (konec obce) Pozn.: jedná se o značku s nepřímo stanoveným rychlostním limitem a vnitrostátní rychlostní limit pro všechny ostatní třídy mimoměstských, rychlostních a dálničních komunikací.	80	80	80	80	80	80








27. ŠVÉDSKO




ZNAČKA	DALŠÍ PŘÍSLUŠNÉ INFORMACE	OČEKÁVANÁ ZPĚTNÁ VAZBA SYSTÉMU V KM/H					
		M1	M2	M3	N1	N2	N3
Značky s číselně stanoveným rychlostním limitem							
	C31-3	30	30	30	30	30	30
	C31-4	40	40	40	40	40	40
	C31-5	50	50	50	50	50	50
	C31-6	60	60	60	60	60	60
	C31 (C31-7)	70	70	70	70	70	70
	C31-8	80	80	80	80	80	80
	C31-9	90	90	90	90	80	80
	C31-10	100	S	S třída III, B	100	80	80








				90 třída I, II, A			
	C31-11	110	S	S třída III, B	110	80	80
				90 třída I, II, A			
	C31-12	120	S	S třída III, B	120	80	80
				90 třída I, II, A			
		V	V	V	V	V	V
Číselné značky s nepřímo stanoveným rychlostním limitem							
Žádné							
Nečíselné značky s nepřímo stanoveným rychlostním limitem							
Žádné							
Zóny s číselným údajem							
Žádné							
Oblast s omezením provozu							









	E9 Začátek obytné zóny Pozn.: formální rychlostní limit „rychlost chůze“ není vyčíslen.	5	5	5	5	5	5
	E10 Konec obytné zóny Pozn.: příslušný rychlostní limit mimo oblast s omezením provozu je vždy označen značkou s číselně stanoveným rychlostním limitem.						
Dálnice							
	Pozn.: nejedná se o značku s nepřímo stanoveným rychlostním limitem.						
	Pozn.: nejedná se o značku s nepřímo stanoveným rychlostním limitem.						
Rychlostní komunikace							
	Pozn.: nejedná se o značku s nepřímo stanoveným rychlostním limitem.						
	Pozn.: nejedná se o značku s nepřímo stanoveným rychlostním limitem.						
Hranice města							
	Pozn.: nejedná se o značku s nepřímo stanoveným rychlostním limitem.						
	Pozn.: nejedná se o značku s nepřímo stanoveným rychlostním limitem.						

28. NORSKO

ZNAČKA	DALŠÍ PŘÍSLUŠNÉ INFORMACE	OČEKÁVANÁ ZPĚTNÁ VAZBA SYSTÉMU V KM/H					
		M1	M2	M3	N1	N2	N3
Značky s číselně stanoveným rychlostním limitem							
	§ 8 – 362	30	30	30	30	30	30
		40	40	40	40	40	40
		50	50	50	50	50	50
		60	60	60	60	60	60
		70	70	70	70	70	70
		80	80	80	80	80	80
		90	90 ≤ 3,5 t	90 třída III, B	90	S	S








			80 > 3,5 t	80 třída II			
				70 třída I, A			
		100	S ≤ 3,5 t	S třída III, B	100	S	S
			80 > 3,5 t	80 třída II			
				70 třída I, A			
		110	S ≤ 3,5 t	S třída III, B	110	S	S
			80 > 3,5 t	80 třída II			
				70 třída I, A			
	značky s proměnným rychlostním limitem	V	V	V	V	V	V
Číselné značky s nepřímo stanoveným rychlostním limitem							









	§ 8 – 364	N	N	N	N	N	N
		N	N	N	N	N	N
		N	N	N	N	N	N
		N	N	N	N	N	N
		N	N	N	N	N	N
Nečíselné značky s nepřímo stanoveným rychlostním limitem							
Žádné							
Zóny s číselným údajem							
	§ 8 – 366	30	30	30	30	30	30
	§ 8 – 368	50	50	50	50	50	50
Oblast s omezením provozu							









	§ 12 – 540 Pozn.: formální rychlostní limit „rychlost chůze“ není vyčíslen.	5	5	5	5	5	5
	§ 12 – 542	50	50	50	50	50	50
	§ 12 – 548 Pozn.: formální rychlostní limit „rychlost chůze“ není vyčíslen.	5	5	5	5	5	5
	§ 12 – 550	50	50	50	50	50	50
Dálnice							
	§ 12 – 502 Pozn.: nejedná se o značku s nepřímo stanoveným rychlostním limitem.						
	§ 12 – 504 Pozn.: nejedná se o značku s nepřímo stanoveným rychlostním limitem.						
Rychlostní komunikace							
	§ 12 – 503 Pozn.: nejedná se o značku s nepřímo stanoveným rychlostním limitem.						
	§ 12 – 505 Pozn.: nejedná se o značku s nepřímo stanoveným rychlostním limitem.						

Hranice města							
Žádné							








29. ŠVÝCARSKO









ZNAČKA	DALŠÍ PŘÍSLUŠNÉ INFORMACE	OČEKÁVANÁ ZPĚTNÁ VAZBA SYSTÉMU V KM/H					
		M1	M2	M3	N1	N2	N3
Značky s číselně stanoveným rychlostním limitem							
	2.30 SSV	10	10	10	10	10	10
	2.30 SSV	20	20	20	20	20	20
	2.30 SSV	30	30	30	30	30	30
	2.30 SSV	40	40	40	40	40	40
	2.30 SSV	50	50	50	50	50	50
	2.30 SSV	60	60	60	60	60	60
	2.30 SSV	70	70	70	70	70	70

	2.30 SSV	80	80	80	80	80	80
	2.30 SSV	90	90	90	90	S	S
	2.30 SSV	100	S	S	100	S	S
	2.30 SSV	110	S	S	110	S	S
Číselné značky s nepřímým stanoveným rychlostním limitem							
	2.53 SSV	N	N	N	N	N	N
	2.53 SSV	N	N	N	N	N	N
	2.53 SSV	N	N	N	N	N	N
	2.53 SSV	N	N	N	N	N	N

	2.53 SSV	N	N	N	N	N	N
	2.53 SSV	N	N	N	N	N	N
	2.53 SSV	N	N	N	N	N	N
	2.53 SSV	N	N	N	N	N	N
	2.53 SSV	N	N	N	N	N	N
	2.53 SSV	N	N	N	N	N	N
	2.53 SSV	N	N	N	N	N	N
Nečíselné značky s nepřímo stanoveným rychlostním limitem							
	2.58 SSV	N	N	N	N	N	N
Zóny s číselným údajem							

	2.59.1 SSV	30	30	30	30	30	30
	2.59.2 SSV	N	N	N	N	N	N
	2.59.1 SSV	30	30	30	30	30	30
	2.59.2 SSV	N	N	N	N	N	N
Oblast s omezením provozu							
	2.59.5	20	20	20	20	20	20
	2.59.6	N	N	N	N	N	N
	2.59.5	20	20	20	20	20	20

	2.59.6	N	N	N	N	N	N
Dálnice							
	4.01 SSV	120	S	S	120	80	80
	4.02 SSV	N	N	N	N	N	N
Rychlostní komunikace							
	4.03 SSV	100	S	S	100	80	80
	4.04 SSV	N	N	N	N	N	N
Hranice města							
	4.27 SSV na hlavních silnicích Pozn.: nejedná se o značku s nepřímo stanoveným rychlostním limitem.						
	4.28 SSV na hlavních silnicích Pozn.: nejedná se o značku s nepřímo stanoveným rychlostním limitem.						

	<p>4.29 SSV na vedlejších silnicích Pozn.: nejedná se o značku s nepřímo stanoveným rychlostním limitem.</p>						
	<p>4.30 SSV na vedlejších silnicích Pozn.: nejedná se o značku s nepřímo stanoveným rychlostním limitem.</p>						
	<p>2.30.1 SSV Omezení rychlosti v obci (zastavěné oblasti)</p>	50	50	50	50	50	50
	<p>2.53.1 SSV</p>	80	80	80	80	80	80
	<p>2.30.1 SSV Omezení rychlosti v obci (zastavěné oblasti)</p>	50	50	50	50	50	50
	<p>2.53.1 SSV</p>	80	80	80	80	80	80
	<p>2.30.1 SSV Omezení rychlosti v obci (zastavěné oblasti)</p>	50	50	50	50	50	50
	<p>2.53.1 SSV</p>	80	80	80	80	80	80