



## EVROPSKÁ UNIE

EVROPSKÝ PARLAMENT

RADA

Brusel 24. května 2024  
(OR. en)

2021/0420(COD)

PE-CONS 56/24  
ADD 16

TRANS 121  
CODEC 632

### PRÁVNÍ PŘEDPISY A JINÉ AKTY

Předmět: NAŘÍZENÍ EVROPSKÉHO PARLAMENTU A RADY o hlavních směrech Unie pro rozvoj transevropské dopravní sítě, o změně nařízení (EU) 2021/1153 a nařízení (EU) č. 913/2010 a o zrušení nařízení (EU) č. 1315/2013



---

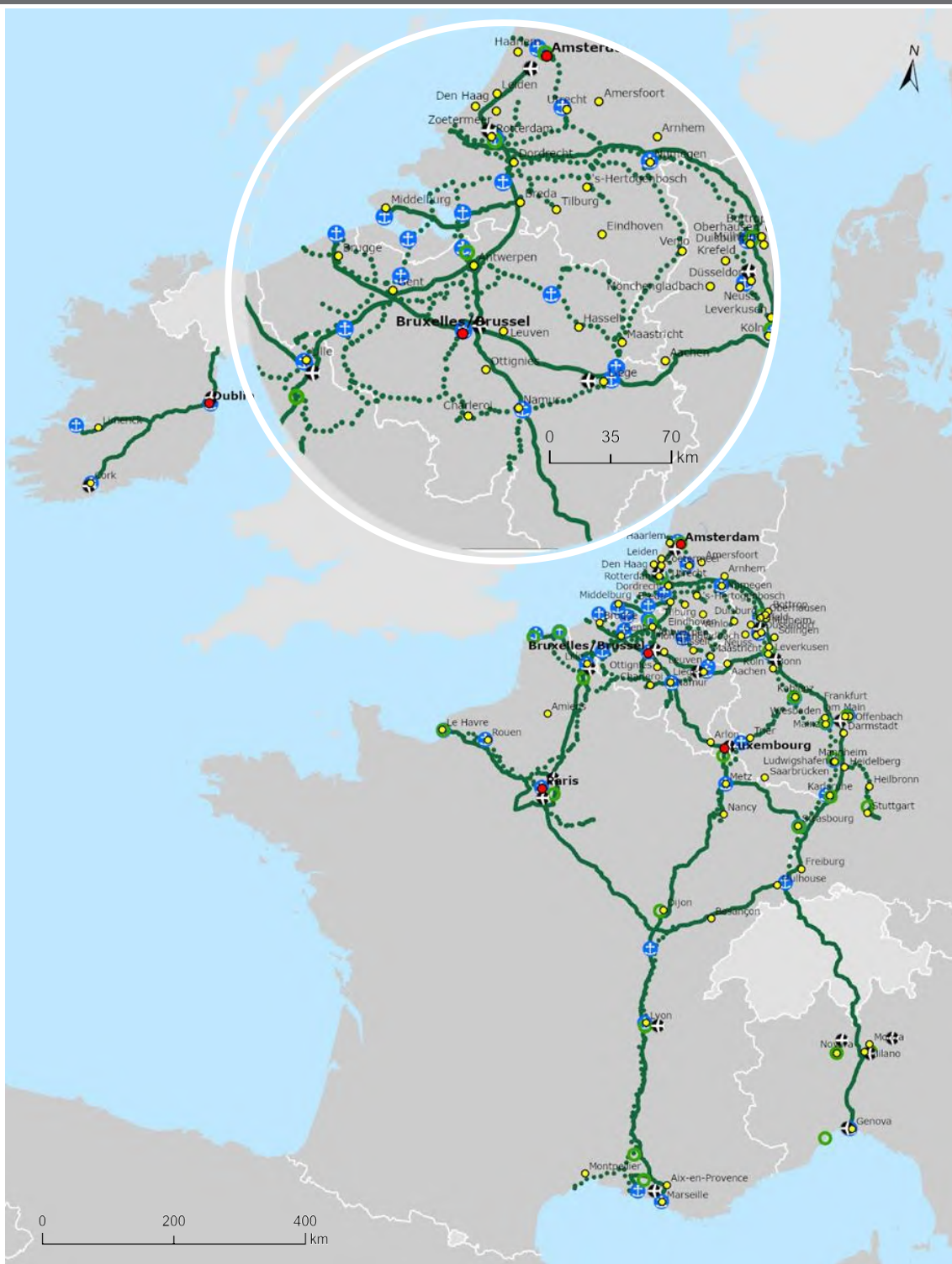
**PŘÍLOHA III**  
**VYTYČENÍ TRAS EVROPSKÝCH DOPRAVNÍCH KORIDORŮ**



## Severomořsko-rýnsko-středomořský koridor

Vnitrozemské vodní cesty a Silnice, přístavy, kombinované terminály železniční a silniční dopravy (RRT) a letiště

BE BG CZ DK DE EE IE EL ES FR HR IT CY LV LT LU HU MT NL AT PL PT RO SI SK FI SE | CH



Vnitrozemské vodní cesty	Silnice	Přístavy	Letiště	RRT	Městské uzly

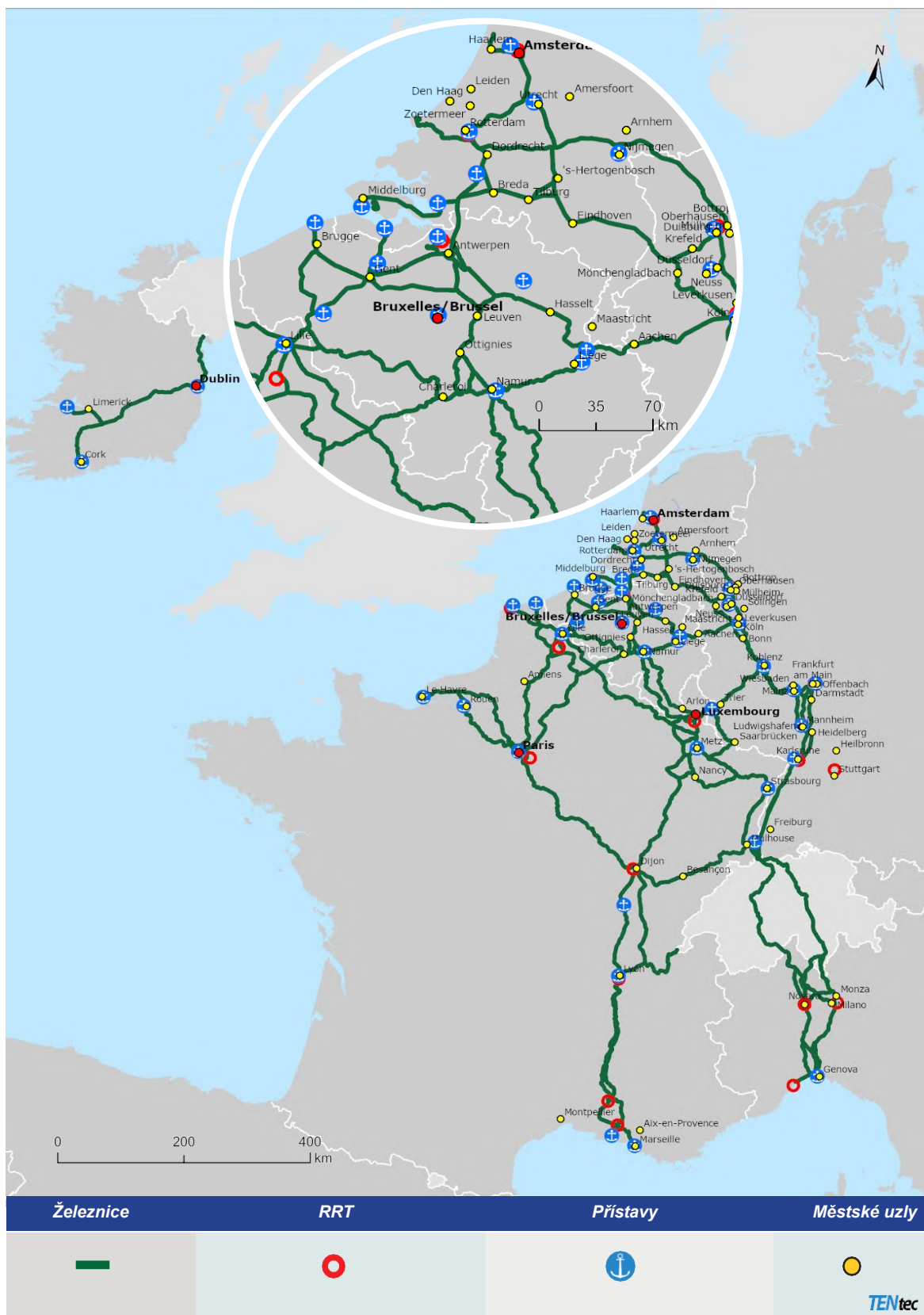
TENtec

Části mapy, jež znázorňují vytyčení tras koridorů ve třetích zemích, jsou pouze orientační.



## Severomořsko-rýnsko-středomořský koridor Železniční nákladní doprava, přístavy a kombinované terminály železniční a silniční dopravy (RRT)

BE BG CZ DK DE EE IE EL ES FR HR IT CY LV LT LU HU MT NL AT PL PT RO SI SK FI SE | CH

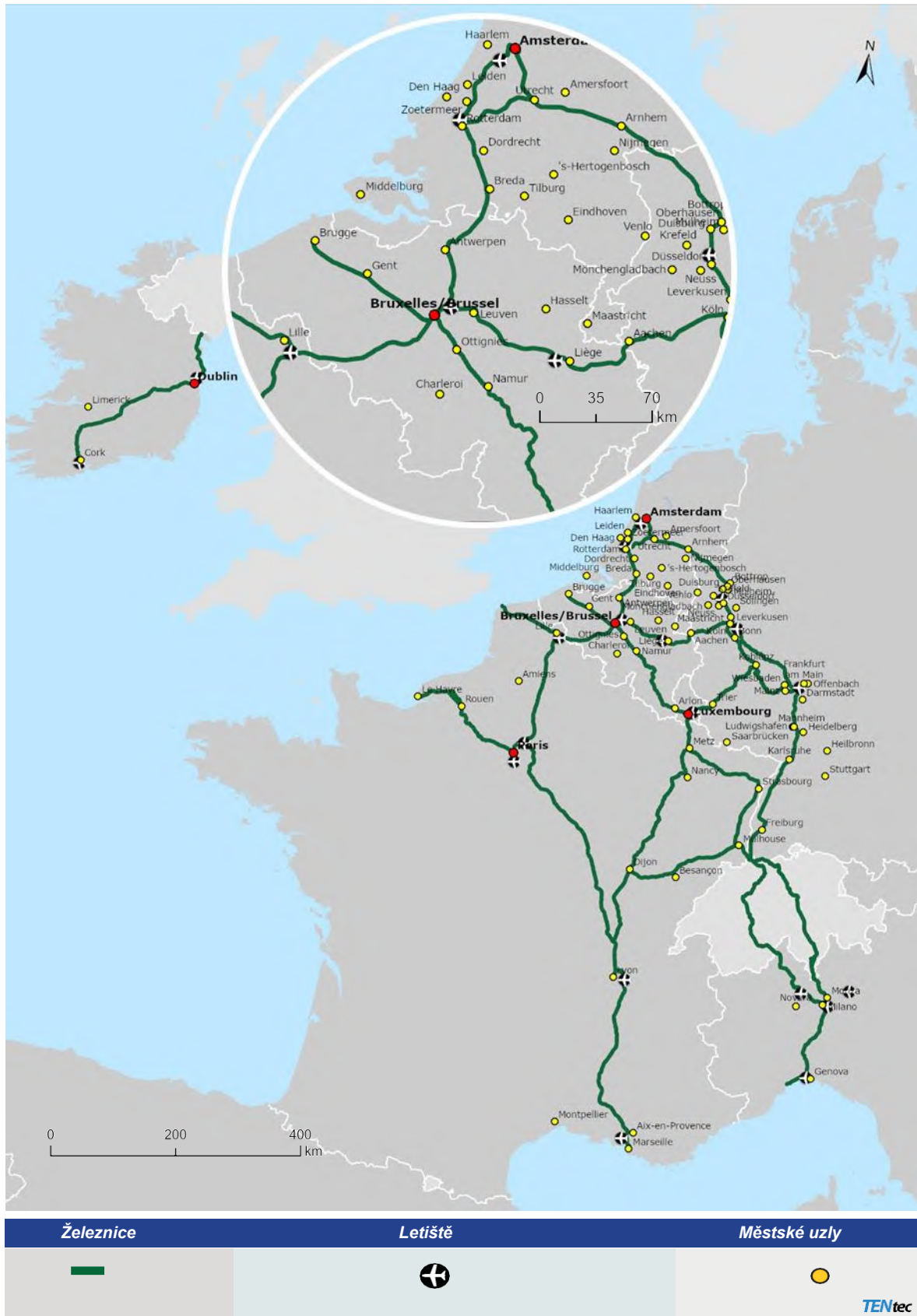


Části mapy, jež znázorňují vytyčení tras koridorů ve třetích zemích, jsou pouze orientační.



# Severomořsko-rýnsko-středomořský koridor Železniční osobní doprava a letiště

BE BG CZ DK DE EE IE EL ES FR HR IT CY LV LT LU HU MT NL AT PL PT RO SI SK FI SE | CH



Části mapy, jež znázorňují vytyčení tras koridorů ve třetích zemích, jsou pouze orientační.