



Συμβούλιο
της Ευρωπαϊκής Ένωσης

Βρυξέλλες, 23 Μαρτίου 2018
(OR. en)

7454/18

**Διοργανικός φάκελος:
2018/0069 (COD)**

**PECHE 100
CODEC 434**

ΠΡΟΤΑΣΗ

Αποστολέας:	Για τον Γενικό Γραμματέα της Ευρωπαϊκής Επιτροπής, ο κ. Jordi AYET PUIGARNAU, Διευθυντής
Ημερομηνία Παραλαβής:	22 Μαρτίου 2018
Αποδέκτης:	κ. Jeppe TRANHOLM-MIKKELSEN, Γενικός Γραμματέας του Συμβουλίου της Ευρωπαϊκής Ένωσης
Αριθ. εγγρ. Επιτρ.:	COM(2018) 143 final
Θέμα:	Πρόταση ΚΑΝΟΝΙΣΜΟΥ ΤΟΥ ΕΥΡΩΠΑΪΚΟΥ ΚΟΙΝΟΒΟΥΛΙΟΥ ΚΑΙ ΤΟΥ ΣΥΜΒΟΥΛΙΟΥ για την τροποποίηση του κανονισμού (ΕΕ) αριθ. 1343/2011 σχετικά με ορισμένες διατάξεις περί αλιείας στην περιοχή της συμφωνίας ΓΕΑΜ (Γενική Επιτροπή Αλιείας για τη Μεσόγειο)

Διαβιβάζεται συνημμένως στις αντιπροσωπίες το έγγραφο - COM(2018) 143 final.

σνημμ.: COM(2018) 143 final



Βρυξέλλες, 22.3.2018
COM(2018) 143 final

2018/0069 (COD)

Πρόταση

ΚΑΝΟΝΙΣΜΟΣ ΤΟΥ ΕΥΡΩΠΑΪΚΟΥ ΚΟΙΝΟΒΟΥΛΙΟΥ ΚΑΙ ΤΟΥ ΣΥΜΒΟΥΛΙΟΥ

για την τροποποίηση του κανονισμού (ΕΕ) αριθ. 1343/2011 σχετικά με ορισμένες διατάξεις περί αλιείας στην περιοχή της συμφωνίας ΓΕΑΜ (Γενική Επιτροπή Αλιείας για τη Μεσόγειο)

ΑΙΤΙΟΛΟΓΙΚΗ ΕΚΘΕΣΗ

1. ΠΛΑΙΣΙΟ ΤΗΣ ΠΡΟΤΑΣΗΣ

• Αιτιολόγηση και στόχοι της πρότασης

Η πρόταση έχει σκοπό την ενσωμάτωση στο δίκαιο της Ένωσης μιας σειράς μέτρων που θεσπίστηκαν από τη Γενική Επιτροπή Αλιείας για τη Μεσόγειο (ΓΕΑΜ) κατά τις ετήσιες συνόδους της το 2015, το 2016 και το 2017. Η Γενική Επιτροπή Αλιείας για τη Μεσόγειο (ΓΕΑΜ) είναι μια περιφερειακή οργάνωση διαχείρισης της αλιείας, η οποία συστάθηκε δυνάμει του άρθρου XIV του καταστατικού του Οργανισμού Επισιτισμού και Γεωργίας των Ηνωμένων Εθνών (FAO). κύριοι στόχοι της είναι η προώθηση της ανάπτυξης, της διατήρησης, της ορθολογικής διαχείρισης και της βέλτιστης χρήσης των έμβιων θαλάσσιων πόρων και η βιώσιμη ανάπτυξη της υδατοκαλλιέργειας στη Μεσόγειο, στον Εύξεινο Πόντο και στα παρακείμενα ύδατα. Η ΓΕΑΜ έχει την εξουσία να εκδίδει υποχρεωτικές αποφάσεις («συστάσεις») στον τομέα της αρμοδιότητάς της· οι εν λόγω πράξεις απευθύνονται κυρίως στα συμβαλλόμενα μέρη, αλλά μπορούν επίσης να περιέχουν υποχρεώσεις για τους διαχειριστές (π.χ. τον πλοίαρχο του σκάφους). Οι συστάσεις καθίστανται δεσμευτικές εντός 120 ημερών μετά την ημερομηνία της πρώτης κοινοποίησης, υπό τον όρο ότι δεν έχει διατυπωθεί καμία αντίρρηση.

Η ΕΕ και δέκα κράτη μέλη (Βουλγαρία, Κροατία, Κύπρος, Γαλλία, Ελλάδα, Ιταλία, Μάλτα, Σλοβενία, Ισπανία και Ρουμανία) είναι συμβαλλόμενα μέρη της συμφωνίας ΓΕΑΜ. Στον βαθμό που το περιεχόμενο των συστάσεων της ΓΕΑΜ δεν καλύπτεται ή καλύπτεται μόνον εν μέρει από το ισχύον δίκαιο της Ένωσης, η μεταφορά των συναφών διατάξεων της ΓΕΑΜ σε αυτό είναι αναγκαία για να εξασφαλιστεί ότι οι εν λόγω διατάξεις θα εφαρμόζονται με ενιαίο και αποτελεσματικό τρόπο σε ολόκληρη την Ευρωπαϊκή Ένωση.

Η τελευταία μεταφορά των αποφάσεων της ΓΕΑΜ έγινε με τον κανονισμό (ΕΕ) αριθ. 1343/2011¹, όπως τροποποιήθηκε με τον κανονισμό (ΕΕ) αριθ. 2015/2102². Με την παρούσα πρόταση θα εισαχθούν στην εν λόγω νομοθετική πράξη τα μέτρα προς μεταφορά μέσω τροποποιήσεων σε αυτή.

• Συνοχή με τις ισχύουσες διατάξεις στον τομέα πολιτικής

Η πρόταση συνάδει με την Κοινή Αλιευτική Πολιτική («ΚΑΛΠ»). Περιλαμβάνει μέτρα διατήρησης, διαχείρισης, παρακολούθησης, ελέγχου και επιτήρησης, καθώς και μέτρα για την καταπολέμηση της παράνομης, λαθραίας και άναρχης αλιείας. Τα εν λόγω μέτρα αφορούν τον μπακαλιάρο μερλούκιο και την κόκκινη γαρίδα στο στενό της Σικελίας, το καλκάνι στον Εύξεινο Πόντο, το λυθρίνι στο πέλαγος Αλμποράν, καθώς και το κόκκινο κοράλλι. Η πρόταση καθορίζει επίσης μια απαγορευμένη περιοχή αλιείας στην Αδριατική (περιοχή

¹ Κανονισμός (ΕΕ) αριθ. [1343/2011](#) του Ευρωπαϊκού Κοινοβουλίου και του Συμβουλίου, της 13ης Δεκεμβρίου 2011, σχετικά με ορισμένες διατάξεις περί αλιείας στην περιοχή της συμφωνίας ΓΕΑΜ (Γενική Επιτροπή Αλιείας για τη Μεσόγειο) και την τροποποίηση του κανονισμού (ΕΚ) αριθ. 1967/2006 του Συμβουλίου σχετικά με μέτρα διαχείρισης για τη βιώσιμη εκμετάλλευση των αλιευτικών πόρων στη Μεσόγειο Θάλασσα (ΕΕ L 347 της 30.12.2011, σ. 44).

² Κανονισμός (ΕΕ) 2015/2102 του Ευρωπαϊκού Κοινοβουλίου και του Συμβουλίου, της 28ης Οκτωβρίου 2015, για την τροποποίηση του κανονισμού (ΕΕ) αριθ. 1343/2011 σχετικά με ορισμένες διατάξεις περί αλιείας στην περιοχή της συμφωνίας ΓΕΑΜ (γενική επιτροπή αλιείας για τη Μεσόγειο) (ΕΕ L 308 της 28.11.2015, σ.1-10)

Jabuka/PomoPit). Τα μέτρα αυτά υπερβαίνουν τα προβλεπόμενα στον ισχύοντα κανονισμό της ΕΕ.

2. ΝΟΜΙΚΗ ΒΑΣΗ, ΕΠΙΚΟΥΡΙΚΟΤΗΤΑ ΚΑΙ ΑΝΑΛΟΓΙΚΟΤΗΤΑ

- **Νομική βάση**

Άρθρο 43 παράγραφος 2 της Συνθήκης για τη λειτουργία της Ευρωπαϊκής Ένωσης.

- **Επικουρικότητα**

Η πρόταση εμπίπτει στην αποκλειστική αρμοδιότητα της Ευρωπαϊκής Ένωσης.

- **Αναλογικότητα**

Το προτεινόμενο κείμενο θα διασφαλίζει τη μεταφορά των σχετικών μέτρων της ΓΕΑΜ στην ενωσιακή νομοθεσία χωρίς να υπερβαίνει όσα είναι αναγκαία για την επίτευξη του επιδιωκόμενου στόχου.

- **Επιλογή της νομικής πράξης**

Προτεινόμενη πράξη: κανονισμός του Ευρωπαϊκού Κοινοβουλίου και του Συμβουλίου για την τροποποίηση ισχύοντος κανονισμού.

Αλλα μέσα δεν θα ήταν κατάλληλα λόγω του ότι ένας κανονισμός τροποποιείται με άλλο κανονισμό.

3. ΑΠΟΤΕΛΕΣΜΑΤΑ ΤΩΝ ΕΚ ΤΩΝ ΥΣΤΕΡΩΝ ΑΞΙΟΛΟΓΗΣΕΩΝ, ΤΩΝ ΔΙΑΒΟΥΛΕΥΣΕΩΝ ΜΕ ΤΑ ΕΝΔΙΑΦΕΡΟΜΕΝΑ ΜΕΡΗ ΚΑΙ ΤΩΝ ΕΚΤΙΜΗΣΕΩΝ ΕΠΙΠΤΩΣΕΩΝ

Δεν υπήρξε ανάγκη διαβούλευσης με τα ενδιαφερόμενα μέρη, ούτε εκτίμησης των επιπτώσεων.

4. ΔΗΜΟΣΙΟΝΟΜΙΚΕΣ ΕΠΙΠΤΩΣΕΙΣ

Το παρόν μέτρο δεν συνεπάγεται πρόσθετες δαπάνες για την Ένωση.

Πρόταση

ΚΑΝΟΝΙΣΜΟΣ ΤΟΥ ΕΥΡΩΠΑΪΚΟΥ ΚΟΙΝΟΒΟΥΛΙΟΥ ΚΑΙ ΤΟΥ ΣΥΜΒΟΥΛΙΟΥ

για την τροποποίηση του κανονισμού (ΕΕ) αριθ. 1343/2011 σχετικά με ορισμένες διατάξεις περί αλιείας στην περιοχή της συμφωνίας ΓΕΑΜ (Γενική Επιτροπή Αλιείας για τη Μεσόγειο)

ΤΟ ΕΥΡΩΠΑΪΚΟ ΚΟΙΝΟΒΟΥΛΙΟ ΚΑΙ ΤΟ ΣΥΜΒΟΥΛΙΟ ΤΗΣ ΕΥΡΩΠΑΪΚΗΣ ΕΝΩΣΗΣ,

Έχοντας υπόψη τη Συνθήκη για τη λειτουργία της Ευρωπαϊκής Ένωσης, και ιδίως το άρθρο 43 παράγραφος 2,

Έχοντας υπόψη την πρόταση της Ευρωπαϊκής Επιτροπής,

Κατόπιν διαβίβασης του σχεδίου νομοθετικής πράξης στα εθνικά κοινοβούλια,

Έχοντας υπόψη τη γνώμη της Ευρωπαϊκής Οικονομικής και Κοινωνικής Επιτροπής,

Αποφασίζοντας σύμφωνα με τη συνήθη νομοθετική διαδικασία,

Εκτιμώντας τα ακόλουθα:

- (1) Η συμφωνία για την ίδρυση της Γενικής Επιτροπής Αλιείας για τη Μεσόγειο («συμφωνία ΓΕΑΜ») προβλέπει κατάλληλο πλαίσιο πολυμερούς συνεργασίας για την προώθηση της ανάπτυξης, της διατήρησης, της ορθολογικής διαχείρισης και της βέλτιστης χρήσης των έμβιων θαλάσσιων πόρων στη Μεσόγειο και στον Εύξεινο Πόντο, σε επίπεδα που θεωρούνται βιώσιμα και εμφανίζουν μικρό κίνδυνο κατάρρευσης.
- (2) Η Ευρωπαϊκή Ένωση, καθώς και η Βουλγαρία, η Ελλάδα, η Ισπανία, η Γαλλία, η Κροατία, η Ιταλία, η Κύπρος, η Μάλτα, η Ρουμανία και η Σλοβενία είναι συμβαλλόμενα μέρη της συμφωνίας ΓΕΑΜ.
- (3) Οι συστάσεις που υιοθετεί η ΓΕΑΜ είναι δεσμευτικές για τα συμβαλλόμενα μέρη της. Δεδομένου ότι η Ένωση είναι συμβαλλόμενο μέρος της συμφωνίας ΓΕΑΜ, οι εν λόγω συστάσεις είναι δεσμευτικές για την Ένωση και θα πρέπει, συνεπώς, να εφαρμοστούν στο δίκαιο της Ένωσης, εκτός εάν το περιεχόμενό τους καλύπτεται ήδη από αυτό.
- (4) Ο κανονισμός (ΕΕ) αριθ. 1343/2011 του Ευρωπαϊκού Κοινοβουλίου και του Συμβουλίου θεσπίζει ορισμένες διατάξεις για την αλιεία στην περιοχή της συμφωνίας ΓΕΑΜ. Αποτελεί την κατάλληλη νομοθετική πράξη για την εφαρμογή του περιεχομένου των συστάσεων της ΓΕΑΜ που εγκρίθηκαν από τη Γενική Επιτροπή Αλιείας για τη Μεσόγειο (ΓΕΑΜ) και δεν καλύπτονται ακόμη από το δίκαιο της Ένωσης.
- (5) Κατά την ετήσια σύνοδό της του 2015, η ΓΕΑΜ εξέδωσε τη σύσταση GFCM/39/2015/2 για τη θέσπιση δέσμης ελάχιστων προδιαγραφών για την αλιεία βενθοπελαγικών ειδών με τράτες βυθού στο στενό της Σικελίας. Οι εν λόγω προδιαγραφές περιλαμβάνουν τεχνικά μέτρα διατήρησης της κόκκινης γαρίδας (*Parapenaeus longirostris*) και του μπακαλιάρου μερλούκιου (*Merluccius merluccius*). Τμήματα αυτών των μέτρων περιλαμβάνονται ήδη στο παράρτημα III

του κανονισμού (ΕΚ) αριθ. 1967/2006 του Συμβουλίου³ σχετικά με τα ελάχιστα μεγέθη αναφοράς των συγκεκριμένων ειδών. Εντούτοις, τα μέτρα σχετικά με τη διαχείριση του στόλου που περιέχονται στη σύσταση 39/2015/2 θα πρέπει να ενσωματωθούν στο δίκαιο της Ένωσης με τον κανονισμό (ΕΕ) αριθ. 1343/2011.

- (6) Κατά την ετήσια σύνοδό της του 2015, η ΓΕΑΜ εξέδωσε τη σύσταση GFCM/39/2015/3 για τη θέσπιση δέσμης μέτρων σχετικά με την πρόληψη, την αποτροπή και την εξάλειψη της παράνομης, λαθραίας και άναρχης (ΠΛΑ) αλιείας καλκανιού (*Psetta maxima*) στον Εύξεινο Πόντο. Η πλειονότητα των εν λόγω μέτρων προβλέπονται ήδη στον κανονισμό (ΕΚ) αριθ. 26/2004 της Επιτροπής⁴, τον κανονισμό (ΕΚ) αριθ. 1005/2008 του Συμβουλίου⁵, τον κανονισμό (ΕΚ) αριθ. 1224/2009 του Συμβουλίου⁶, τον κανονισμό (ΕΕ) αριθ. 1380/2013⁷, τον κανονισμό (ΕΕ) αριθ. 1343/2011 και τον εκτελεστικό κανονισμό (ΕΕ) αριθ. 404/2011 της Επιτροπής⁸. Ορισμένα μέτρα σχετικά με τη διαχείριση του στόλου που καθορίζονται στη σύσταση 39/2015/2 δεν καλύπτονται από την ενωσιακή νομοθεσία και, συνεπώς, θα πρέπει να ενσωματωθούν στον κανονισμό (ΕΕ) αριθ. 1343/2011.
- (7) Κατά την ετήσια σύνοδό της του 2016, η ΓΕΑΜ εξέδωσε τη σύσταση GFCM/40/2016/4, για τη θέσπιση πολυετούς σχεδίου διαχείρισης των αλιευτικών δραστηριοτήτων εκμετάλλευσης μπακαλιάρου μερλούκιου και κόκκινης γαρίδας στο στενό της Σικελίας [γεωγραφικές υποπεριοχές (ΓΥ) 12 έως 16]. Ορισμένα στοιχεία του εν λόγω πολυετούς σχεδίου προβλέπονται ήδη στον κανονισμό (ΕΚ) αριθ. 26/2004 της Επιτροπής και στον κανονισμό (ΕΕ) αριθ. 1380/2013. Εντούτοις, ορισμένα μέτρα της σύστασης 40/2016/4 δεν καλύπτονται από την ενωσιακή νομοθεσία και, συνεπώς, θα πρέπει να ενσωματωθούν στον κανονισμό (ΕΕ) αριθ. 1343/2011.

³ Κανονισμός (ΕΚ) αριθ. 1967/2006 του Συμβουλίου, της 21ης Δεκεμβρίου 2006, σχετικά με μέτρα διαχείρισης για τη βιώσιμη εκμετάλλευση των αλιευτικών πόρων στη Μεσόγειο Θάλασσα, την τροποποίηση του κανονισμού (ΕΟΚ) αριθ. 2847/93 και την κατάργηση του κανονισμού (ΕΚ) αριθ. 1626/94 (ΕΕ L 409 της 30.12.2006, σ. 11).

⁴ Κανονισμός της Επιτροπής (ΕΚ) αριθ. 26/2004, της 30ής Δεκεμβρίου 2003, σχετικά με το μητρώο του κοινοτικού αλιευτικού στόλου (ΕΕ L 5 της 9.1.2004, σ. 25).

⁵ Κανονισμός (ΕΚ) αριθ. 1005/2008 του Συμβουλίου, της 29ης Σεπτεμβρίου 2008, περί δημιουργίας κοινοτικού συστήματος πρόληψης, αποτροπής και εξάλειψης της παράνομης, λαθραίας και άναρχης αλιείας, τροποποίησης των κανονισμών (ΕΟΚ) αριθ. 2847/93, (ΕΚ) αριθ. 1936/2001 και (ΕΚ) αριθ. 601/2004 και κατάργησης των κανονισμών (ΕΚ) αριθ. 1093/94 και (ΕΚ) αριθ. 1447/1999 (ΕΕ L 286 της 29.10.2008, σ. 1).

⁶ Κανονισμός (ΕΚ) αριθ. 1224/2009 του Συμβουλίου, της 20ής Νοεμβρίου 2009, περί θεσπίσεως κοινοτικού συστήματος ελέγχου της τήρησης των κανόνων της κοινής αλιευτικής πολιτικής, τροποποίησης των κανονισμών (ΕΚ) αριθ. 847/96, (ΕΚ) αριθ. 2371/2002, (ΕΚ) αριθ. 811/2004, (ΕΚ) αριθ. 768/2005, (ΕΚ) αριθ. 2115/2005, (ΕΚ) αριθ. 2166/2005, (ΕΚ) αριθ. 388/2006, (ΕΚ) αριθ. 509/2007, (ΕΚ) αριθ. 676/2007, (ΕΚ) αριθ. 1098/2007, (ΕΚ) αριθ. 1300/2008, (ΕΚ) αριθ. 1342/2008 και καταργήσεως των κανονισμών (ΕΟΚ) αριθ. 2847/93, (ΕΚ) αριθ. 1627/94 και (ΕΚ) αριθ. 1966/2006 (ΕΕ L 343 της 22.12.2009, σ. 1).

⁷ Κανονισμός (ΕΕ) αριθ. 1380/2013 του Ευρωπαϊκού Κοινοβουλίου και του Συμβουλίου, της 11ης Δεκεμβρίου 2013, σχετικά με την Κοινή Αλιευτική Πολιτική, την τροποποίηση των κανονισμών (ΕΚ) αριθ. 1954/2003 και (ΕΚ) αριθ. 1224/2009 του Συμβουλίου και την κατάργηση των κανονισμών (ΕΚ) αριθ. 2371/2002 και (ΕΚ) αριθ. 639/2004 του Συμβουλίου και της απόφασης 2004/585/ΕΚ του Συμβουλίου (ΕΕ L 354 της 28.12.2013, σ. 22).

⁸ Εκτελεστικός κανονισμός (ΕΕ) αριθ. 404/2011 της Επιτροπής, της 8ης Απριλίου 2011, για τη θέσπιση λεπτομερών κανόνων σχετικά με την εφαρμογή του κανονισμού (ΕΚ) αριθ. 1224/2009 περί της θέσπισης κοινοτικού συστήματος ελέγχου για την εξασφάλιση της τήρησης των κανόνων της κοινής αλιευτικής πολιτικής (ΕΕ L 112 της 30.4.2011, σ. 1).

- (8) Κατά την ετήσια σύνοδό της του 2017, η ΓΕΑΜ εξέδωσε τη σύσταση GFCM/41/2017/2 σχετικά με τη διαχείριση της αλιείας λυθρινιού στο πέλαγος Αλμποράν (γεωγραφικές υποπεριοχές 1, 2, 3) για μεταβατική περίοδο δύο ετών. Επιχειρησιακός στόχος της εν λόγω σύστασης είναι να διατηρηθεί η θνησιμότητα του λυθρινιού λόγω αλιείας εντός συγκεκριμένων προληπτικών σημείων αναφοράς και να επιτευχθεί ή να διατηρηθεί η μέγιστη βιώσιμη απόδοση το συντομότερο δυνατόν.
- (9) Κατά την ετήσια σύνοδό της του 2017, η ΓΕΑΜ εξέδωσε τη σύσταση GFCM/41/2017/3 για τη θέσπιση απαγορευμένης περιοχής αλιείας στην περιοχή Jabuka/Pomo Pit στην Αδριατική Θάλασσα.
- (10) Κατά την ετήσια σύνοδό της του 2017, η ΓΕΑΜ εξέδωσε τη σύσταση GFCM/41/2017/4 σχετικά με πολυετές σχέδιο διαχείρισης της αλιείας καλκανιού στη γεωγραφική υποπεριοχή 29, στον Εύξεινο Πόντο. Η σύσταση θεσπίζει δέσμη μέτρων διαχείρισης, τεχνικών μέτρων, μέτρων για τον αλιευτικό στόλο και μέτρων ελέγχου, ως πιλοτικό έργο για την καταπολέμηση της ΠΛΑ αλιείας καλκανιού στον Εύξεινο Πόντο. Ορισμένα στοιχεία του πολυετούς σχεδίου προβλέπονται ήδη στον κανονισμό (ΕΚ) αριθ. 26/2004 της Επιτροπής, τον κανονισμό (ΕΚ) αριθ. 1005/2008 του Συμβουλίου⁹, τον κανονισμό (ΕΚ) αριθ. 1224/2009 του Συμβουλίου¹⁰, τον κανονισμό (ΕΕ) αριθ. 1380/2013, τον κανονισμό (ΕΕ) αριθ. 1343/2011 και τον εκτελεστικό κανονισμό (ΕΕ) αριθ. 404/2011 της Επιτροπής¹¹. Εντούτοις, ορισμένα μέτρα της σύστασης 41/2017/4 δεν καλύπτονται από την ενωσιακή νομοθεσία και, συνεπώς, θα πρέπει να ενσωματωθούν στον κανονισμό (ΕΕ) αριθ. 1343/2011.
- (11) Κατά την ετήσια σύνοδό της του 2017, η ΓΕΑΜ εξέδωσε τη σύσταση GFCM/41/2017/5 για τη θέσπιση περιφερειακού, ευέλικτου σχεδίου διαχείρισης της εκμετάλλευσης κόκκινων κοραλλιών στη Μεσόγειο Θάλασσα.
- (12) Κατά την ετήσια σύνοδό της του 2017, η ΓΕΑΜ εξέδωσε τη σύσταση GFCM/41/2017/8 σχετικά με διεθνές κοινό πρόγραμμα επιθεώρησης και επιτήρησης εκτός των υπό εθνική δικαιοδοσία υδάτων στις γεωγραφικές υποπεριοχές 12, 13, 14, 15 και 16 (στενό της Σικελίας), στο οποίο τα κράτη μέλη δύνανται να αποφασίσουν να συμμετέχουν. Για τη διασφάλιση της συμμόρφωσης με την κοινή αλιευτική πολιτική, έχει εγκριθεί ενωσιακή νομοθεσία που θεσπίζει σύστημα ελέγχου, επιθεώρησης και επιβολής, το οποίο περιλαμβάνει την καταπολέμηση δραστηριοτήτων παράνομης, λαθραίας και άναρχης αλιείας (ΠΛΑ). Ειδικότερα, ο κανονισμός (ΕΚ)

⁹ Κανονισμός (ΕΚ) αριθ. 1005/2008 του Συμβουλίου, της 29ης Σεπτεμβρίου 2008, περί δημιουργίας κοινοτικού συστήματος πρόληψης, αποτροπής και εξάλειψης της παράνομης, λαθραίας και άναρχης αλιείας, τροποποίησης των κανονισμών (ΕΟΚ) αριθ. 2847/93, (ΕΚ) αριθ. 1936/2001 και (ΕΚ) αριθ. 601/2004 και κατάργησης των κανονισμών (ΕΚ) αριθ. 1093/94 και (ΕΚ) αριθ. 1447/1999 (ΕΕ L 286 της 29.10.2008, σ. 1).

¹⁰ Κανονισμός (ΕΚ) αριθ. 1224/2009 του Συμβουλίου, της 20ής Νοεμβρίου 2009, περί θεσπίσεως κοινοτικού συστήματος ελέγχου της τήρησης των κανόνων της κοινής αλιευτικής πολιτικής, τροποποίησης των κανονισμών (ΕΚ) αριθ. 847/96, (ΕΚ) αριθ. 2371/2002, (ΕΚ) αριθ. 811/2004, (ΕΚ) αριθ. 768/2005, (ΕΚ) αριθ. 2115/2005, (ΕΚ) αριθ. 2166/2005, (ΕΚ) αριθ. 388/2006, (ΕΚ) αριθ. 509/2007, (ΕΚ) αριθ. 676/2007, (ΕΚ) αριθ. 1098/2007, (ΕΚ) αριθ. 1300/2008, (ΕΚ) αριθ. 1342/2008 και κατάργησης των κανονισμών (ΕΟΚ) αριθ. 2847/93, (ΕΚ) αριθ. 1627/94 και (ΕΚ) αριθ. 1966/2006 (ΕΕ L 343 της 22.12.2009, σ. 1).

¹¹ Εκτελεστικός κανονισμός (ΕΕ) αριθ. 404/2011 της Επιτροπής, της 8ης Απριλίου 2011, για τη θέσπιση λεπτομερών κανόνων σχετικά με την εφαρμογή του κανονισμού (ΕΚ) αριθ. 1224/2009 περί της θέσπισης κοινοτικού συστήματος ελέγχου για την εξασφάλιση της τήρησης των κανόνων της κοινής αλιευτικής πολιτικής (ΕΕ L 112 της 30.4.2011, σ. 1).

αριθ. 1224/2009 του Συμβουλίου¹² θεσπίζει ενωσιακό σύστημα για τον έλεγχο, την επιθεώρηση και την επιβολή, με συνολική και ολοκληρωμένη προσέγγιση, ώστε να εξασφαλίζεται η συμμόρφωση με όλους τους κανόνες της κοινής αλιευτικής πολιτικής. Ο εκτελεστικός κανονισμός (ΕΕ) αριθ. 404/2011 της Επιτροπής¹³ ορίζει λεπτομερείς κανόνες εφαρμογής του κανονισμού (ΕΚ) αριθ. 1224/2009. Ο κανονισμός (ΕΚ) αριθ. 1005/2008 του Συμβουλίου¹⁴ προβλέπει τη δημιουργία κοινοτικού συστήματος πρόληψης, αποτροπής και εξάλειψης της παράνομης, λαθραίας και άναρχης αλιείας. Οι εν λόγω κανονισμοί προβλέπουν ήδη ορισμένα μέτρα που καθορίζονται στην σύσταση GFCM/41/2017/8. Ως εκ τούτου, δεν κρίνεται απαραίτητη η ενσωμάτωση των εν λόγω μέτρων στον παρόντα κανονισμό. Εντούτοις, ορισμένα μέτρα της εν λόγω σύστασης δεν καλύπτονται από την ενωσιακή νομοθεσία και, συνεπώς, θα πρέπει να ενσωματωθούν στον κανονισμό (ΕΕ) αριθ. 1343/2011.

(13) Συνεπώς, ο κανονισμός (ΕΕ) αριθ. 1343/2011 θα πρέπει να τροποποιηθεί αναλόγως.

ΕΞΕΔΩΣΕ ΤΟΝ ΠΑΡΟΝΤΑ ΚΑΝΟΝΙΣΜΟ:

Άρθρο 1

Τροποποιήσεις του κανονισμού (ΕΕ) αριθ. 1343/2011

Ο κανονισμός (ΕΕ) αριθ. 1343/2011 τροποποιείται ως εξής:

(1) Το άρθρο 3 τροποποιείται ως εξής:

α) η εισαγωγική πρόταση αντικαθίσταται από το ακόλουθο κείμενο:

«Για τους σκοπούς του παρόντος κανονισμού, επιπλέον των ορισμών του άρθρου 4 του κανονισμού (ΕΕ) αριθ. 1380/2013*, του άρθρου 2 του κανονισμού (ΕΚ) αριθ. 1967/2006 και του άρθρου 4 του κανονισμού (ΕΚ) αριθ. 1224/2009, ισχύουν οι ακόλουθοι ορισμοί:

(*)Κανονισμός (ΕΕ) αριθ. 1380/2013 του Ευρωπαϊκού Κοινοβουλίου και του Συμβουλίου, της 11ης Δεκεμβρίου 2013, σχετικά με την Κοινή Αλιευτική Πολιτική, την τροποποίηση των κανονισμών του Συμβουλίου (ΕΚ) αριθ. 1954/2003 και (ΕΚ) αριθ. 1224/2009 και την κατάργηση των κανονισμών του Συμβουλίου (ΕΚ) αριθ. 2371/2002 και (ΕΚ) αριθ. 639/2004 και της απόφασης 2004/585/ΕΚ του Συμβουλίου (ΕΕ L 354 της 28/12/2013, σ. 22).»·

¹² Κανονισμός (ΕΚ) αριθ. 1224/2009 του Συμβουλίου, της 20ής Νοεμβρίου 2009, περί θεσπίσεως ενωσιακού συστήματος ελέγχου της τήρησης των κανόνων της κοινής αλιευτικής πολιτικής, τροποποιήσεως των κανονισμών (ΕΚ) αριθ. 847/96, (ΕΚ) αριθ. 2371/2002, (ΕΚ) αριθ. 811/2004, (ΕΚ) αριθ. 768/2005, (ΕΚ) αριθ. 2115/2005, (ΕΚ) αριθ. 2166/2005, (ΕΚ) αριθ. 388/2006, (ΕΚ) αριθ. 509/2007, (ΕΚ) αριθ. 676/2007, (ΕΚ) αριθ. 1098/2007, (ΕΚ) αριθ. 1300/2008, (ΕΚ) αριθ. 1342/2008 και καταργήσεως των κανονισμών (ΕΟΚ) αριθ. 2847/93, (ΕΚ) αριθ. 1627/94 και (ΕΚ) αριθ. 1966/2006 (ΕΕ L 343 της 22.12.2009, σ. 1).

¹³ Εκτελεστικός κανονισμός (ΕΕ) αριθ. 404/2011 της Επιτροπής, της 8ης Απριλίου 2011, για τη θέσπιση λεπτομερών κανόνων σχετικά με την εφαρμογή του κανονισμού (ΕΚ) αριθ. 1224/2009 περί της θέσπισης κοινοτικού συστήματος ελέγχου για την εξασφάλιση της τήρησης των κανόνων της κοινής αλιευτικής πολιτικής (ΕΕ L 112 της 30.4.2011, σ. 1).

¹⁴ Κανονισμός (ΕΚ) αριθ. 1005/2008 του Συμβουλίου, της 29ης Σεπτεμβρίου 2008, περί δημιουργίας κοινοτικού συστήματος πρόληψης, αποτροπής και εξάλειψης της παράνομης, λαθραίας και άναρχης αλιείας, τροποποίησης των κανονισμών (ΕΟΚ) αριθ. 2847/93, (ΕΚ) αριθ. 1936/2001 και (ΕΚ) αριθ. 601/2004 και κατάργησης των κανονισμών (ΕΚ) αριθ. 1093/94 και (ΕΚ) αριθ. 1447/1999 (ΕΕ L 286 της 29.10.2008, σ. 1).

- β) προστίθενται τα ακόλουθα στοιχεία ε) και στ):
- (ε) «ζώνη ασφαλείας»: ζώνη που καθορίζεται γύρω από απαγορευμένη περιοχή αλιείας προκειμένου να αποφεύγεται η τυχαία πρόσβαση σε αυτή·
- στ) «αλίευση λυθρινιού»: η άσκηση αλιευτικών δραστηριοτήτων κατά τις οποίες οι ποσότητες λυθρινιού που διατηρούνται επί του σκάφους ή εκφορτώνονται συνιστούν άνω του 20 % του ζώντος βάρους του αλιεύματος μετά τη διαλογή ανά παλίρροια.».

(2) Παρεμβάλλεται το ακόλουθο άρθρο 10α:

«Άρθρο 10α
Απαγορευμένη περιοχή αλιείας στο στενό της Σικελίας

Απαγορεύεται η αλιεία με τράτες βυθού στις ακόλουθες περιοχές:

- (1) απαγορευμένη περιοχή αλιείας «Ανατολικά της Adventure Bank», η οποία περικλείεται από τις γραμμές που συνδέουν τα σημεία με τις παρακάτω συντεταγμένες:
- 37° 23.850' B, 12° 30.072' A
 - 37° 23.884' B, 12° 48.282' A
 - 37° 11.567' B, 12° 48.305' A
 - 37° 11.532' B, 12° 30.095' A
- (2) απαγορευμένη περιοχή αλιείας «Δυτικά της Gela Basin», η οποία περικλείεται από τις γραμμές που συνδέουν τα σημεία με τις παρακάτω συντεταγμένες:
- 37° 12.040' B, 13° 17.925' A
 - 37° 12.047' B, 13° 36.170' A
 - 36° 59.725' B, 13° 36.175' A
 - 36° 59.717' B, 13° 17.930' A
- (3) απαγορευμένη περιοχή αλιείας «Ανατολικά της Malta Bank», η οποία περικλείεται από τις γραμμές που συνδέουν τα σημεία με τις παρακάτω συντεταγμένες:
- 36° 12.621' B, 15° 13.338' A
 - 36° 12.621' B, 15° 26.062' A
 - 36° 59.344' B, 15° 26.062' A
 - 36° 59,344' B, 15° 13,338' A».

(3) Παρεμβάλλονται τα ακόλουθα άρθρα 10β, 10γ και 10δ και 10ε:

«Άρθρο 10β
Ζώνες ασφαλείας στο στενό της Σικελίας

1. Καθιερώνεται ζώνη ασφαλείας γύρω από την απαγορευμένη περιοχή αλιείας «Ανατολικά της Adventure Bank», όπως αναφέρεται στο άρθρο 10α παράγραφος 1, η οποία περικλείεται από τις γραμμές που συνδέουν τα σημεία με τις ακόλουθες συντεταγμένες:
 - 37° 24.849' B, 12° 28.814' A
 - 37° 24.888' B, 12° 49.536' A
 - 37° 10.567' B, 12° 49.559' A
 - 37° 10.528' B, 12° 28.845' A
2. Καθιερώνεται ζώνη ασφαλείας γύρω από την απαγορευμένη περιοχή αλιείας «Δυτικά της Gela Basin», όπως αναφέρεται στο άρθρο 10α παράγραφος 2, η οποία περικλείεται από τις γραμμές που συνδέουν τα σημεία με τις ακόλουθες συντεταγμένες:
 - 37° 13.041' B, 13° 16.672' A
 - 37° 13.049' B, 13° 37.422' A
 - 36° 58.723' B, 13° 37.424' A
 - 36° 58.715' B, 13° 16.682' A
3. Καθιερώνεται ζώνη ασφαλείας γύρω από την απαγορευμένη περιοχή αλιείας «Δυτικά της Malta Bank», όπως αναφέρεται στο άρθρο 10α παράγραφος 3, η οποία περικλείεται από τις γραμμές που συνδέουν τα σημεία με τις ακόλουθες συντεταγμένες:
 - 36° 13.624' B, 15° 12.102' A
 - 36° 13.624' B, 15° 27.298' A
 - 36° 58.342' B, 15° 27.294' A
 - 36° 58.342' B, 15° 12.106' A
4. Τα σκάφη που ασκούν αλιευτικές δραστηριότητες με τράτες βυθού στις ζώνες ασφαλείας που αναφέρονται στο παρόν άρθρο εξασφαλίζουν την ύπαρξη κατάλληλης συχνότητας μετάδοσης των σημάτων του οικείου συστήματος παρακολούθησης σκαφών (VMS). Τα σκάφη που δεν είναι εξοπλισμένα με πομπό VMS και προτίθενται να αλιεύσουν με τράτες βυθού στις ζώνες ασφαλείας εξοπλίζονται με οποιοδήποτε άλλο σύστημα γεωγραφικού εντοπισμού που επιτρέπει στις αρχές ελέγχου να παρακολουθούν τις δραστηριότητές τους.

Άρθρο 10γ

Απαγορεύσεις αλιείας στην περιοχή Jabuka/Pomo Pit της Αδριατικής Θάλασσας

1. Απαγορεύεται η ερασιτεχνική αλιεία και η αλιεία με στάσιμα δίχτυα βυθού, τράτες βυθού, στάσιμα παραγάδια και παγίδες στην περιοχή η οποία περικλείεται από τις γραμμές που συνδέουν τα σημεία με τις ακόλουθες συντεταγμένες:
 - 43° 32.044' B, 15° 16.501' A
 - 43° 05.452' B, 14° 58.658' A

- 43° 03.477' B, 14° 54.982' A
 - 42°50.450' B, 15°07.431' A
 - 42°55.618' B, 15°18.194' A
 - 43°17.436' B, 15°29.496' A
 - 43°24.758' B, 15°33.215' A
2. Από την 1η Σεπτεμβρίου έως τις 31 Οκτωβρίου κάθε έτους, απαγορεύεται η αλιεία με στάσιμα δίχτυα βυθού, τράτες βυθού, στάσιμα παραγάδια και παγίδες στην περιοχή η οποία περικλείεται από τις γραμμές που συνδέουν τα σημεία με τις ακόλουθες συντεταγμένες:
- 43° 03,477' B, 14° 54,982' A
 - 42° 49.811' B, 14° 29.550' A
 - 42° 35.205' B, 14° 59.611' A
 - 42° 49.668' B, 15° 05.802' A
 - 42° 50.450' B, 15° 07.431' A
3. Από την 1η Σεπτεμβρίου έως τις 31 Οκτωβρίου κάθε έτους, απαγορεύεται η ερασιτεχνική αλιεία και η αλιεία με στάσιμα δίχτυα βυθού, τράτες βυθού, στάσιμα παραγάδια και παγίδες στην περιοχή η οποία περικλείεται από τις γραμμές που συνδέουν τα σημεία με τις ακόλουθες συντεταγμένες:
- 43°17,436' B, 15°29,496' A
 - 43°24.758' B, 15°33.215' A
 - 43°20.345' B, 15°47.012' A
 - 43°18,150' B, 15°51,362' A
 - 43°13.984' B, 15°55.232' A
 - 43°12.873' B, 15°52.761' A
 - 43°13.494' B, 15°40.040' A

Άρθρο 10δ

Αδειοδοτημένα σκάφη στην περιοχή Jabuka/Pomo Pit

1. Υπό την επιφύλαξη του άρθρου 10γ παράγραφοι 2 και 3, οι εμπορικές αλιευτικές δραστηριότητες που ασκούνται με στάσιμα δίχτυα βυθού, τράτες βυθού, στάσιμα παραγάδια και παγίδες επιτρέπονται στην περιοχή που αναφέρεται στις εν λόγω παραγράφους μόνο εφόσον το σκάφος διαθέτει ειδική άδεια και εφόσον μπορεί να αποδείξει ότι και στο παρελθόν ασκούσε αλιευτικές δραστηριότητες στις συγκεκριμένες περιοχές.
2. Στα αδειοδοτημένα σκάφη που αλιεύουν με τράτες βυθού επιτρέπεται η αλιεία μόνο κατά τις ημέρες Σάββατο και Κυριακή, από τις 5.00 έως τις 22.00. Στα αδειοδοτημένα σκάφη που αλιεύουν με στάσιμα δίχτυα βυθού, στάσιμα παραγάδια και παγίδες επιτρέπεται η αλιεία μόνο από Δευτέρα στις 05.00 έως Πέμπτη στις 22.00.

3. Τα σκάφη που επιτρέπεται να αλιεύουν στην περιοχή που αναφέρεται στο άρθρο 10γ παράγραφοι 2 και 3 με εργαλεία που αναφέρονται στην παράγραφο 1 του παρόντος άρθρου λαμβάνουν άδεια αλίευσης από το οικείο κράτος μέλος, βάσει του άρθρου 7 του κανονισμού (ΕΚ) αριθ. 1224/2009.
4. Τα κράτη μέλη κοινοποιούν στην εκτελεστική γραμματεία της ΓΕΑΜ, το αργότερο έως τις 30 Απριλίου 2018, κατάλογο αδειοδοτημένων σκαφών που καταρτίστηκε για το έτος 2018 και ακολούθως, το αργότερο έως τις 30 Απριλίου κάθε έτους, κατάλογο αδειοδοτημένων σκαφών που καταρτίστηκε για το προσεχές έτος. Στον κατάλογο περιλαμβάνονται οι ακόλουθες πληροφορίες για κάθε σκάφος:
 - α) Ονομασία σκάφους·
 - β) Αριθμός μητρώου σκάφους·
 - γ) Αποκλειστικός αναγνωριστικός αριθμός ΓΕΑΜ (τριψήφιος αλφαβητικός κωδικός ISO χώρας + 9 ψηφία, π.χ. xxx000000001)·
 - δ) Προηγούμενη ονομασία (εάν υπάρχει)·
 - ε) Προηγούμενη χώρα σημαίας (εάν υπάρχει)·
 - στ) Προηγούμενα στοιχεία σχετικά με διαγραφή από άλλα μητρώα (εάν υπάρχουν)·
 - ζ) Διεθνές διακριτικό κλήσεως ασυρμάτου (εάν υπάρχει)·
 - η) Τύπος του σκάφους, ολικό μήκος (LOA) και ολική χωρητικότητα (GT) και/ή κόροι ολικής χωρητικότητας (GRT/KOX)·
 - θ) Όνομα και διεύθυνση πλοιοκτήτη/-ητών και φορέα/-ων εκμετάλλευσης·
 - ι) Κύρια εργαλεία που χρησιμοποιούνται για αλιεία στην απαγορευμένη περιοχή αλιείας·
 - ια) Εποχική περίοδος κατά την οποία επιτρέπεται η αλιεία στην απαγορευμένη περιοχή αλιείας·
 - ιβ) Αριθμός ημερών αλιείας που επιτρέπεται σε κάθε σκάφος·
 - ιγ) Καθορισμένος λιμένας.
5. Τα αδειοδοτημένα αλιευτικά σκάφη εκφορτώνουν αλιεύματα βενθοπελαγικών αποθεμάτων μόνο σε καθορισμένους λιμένες. Για τον σκοπό αυτόν, κάθε ενδιαφερόμενο κράτος μέλος ορίζει τους λιμένες στους οποίους επιτρέπεται η εκφόρτωση αλιευμάτων από την απαγορευμένη περιοχή αλιείας Jabuka/Pomo Pit. Ο κατάλογος των εν λόγω λιμένων κοινοποιείται στη γραμματεία της ΓΕΑΜ έως τις 30 Απριλίου κάθε έτους.
6. Τα αλιευτικά σκάφη στα οποία επιτρέπεται να αλιεύουν στις περιοχές που αναφέρονται στο άρθρο 10γ παράγραφοι 2 και 3 με τα εργαλεία που αναφέρονται στην παράγραφο 1 του παρόντος άρθρου διαθέτουν συστήματα VMS και/ή AIS (σύστημα αυτόματης αναγνώρισης) που λειτουργούν σωστά και τα αλιευτικά εργαλεία επί του σκάφους ή σε χρήση φέρουν προσήκοντα αναγνωριστικά, αρίθμηση και σήμανση πριν από την έναρξη οποιασδήποτε αλιευτικής δραστηριότητας ή πλεύσης στις εν λόγω περιοχές.
7. Σε αλιευτικά σκάφη εξοπλισμένα με στάσιμα δίχτυα βυθού, τράτες βυθού, στάσιμα παραγάδια και παγίδες τα οποία δεν διαθέτουν άδεια επιτρέπεται ο διάπλους της απαγορευμένης περιοχής αλιείας, μόνο εφόσον ακολουθούν ευθεία πορεία με

σταθερή ταχύτητα τουλάχιστον 7 κόμβων και διαθέτουν ενεργό σύστημα VMS και/ή AIS επί του σκάφους.

Άρθρο 10ε

Χωρικοί/χρονικοί περιορισμοί στο πέλαγος Αλμποράν

1. Τα κράτη μέλη, λαμβάνοντας υπόψη τις διαθέσιμες επιστημονικές γνωμοδοτήσεις, δύνανται να θεσπίσουν χωρικούς/χρονικούς περιορισμούς στο πέλαγος Αλμποράν (γεωγραφικές υποπεριοχές 1, 2 και 3 της ΓΕΑΜ, όπως ορίζονται στο παράρτημα Ι), βάσει των οποίων απαγορεύονται ή περιορίζονται οι αλιευτικές δραστηριότητες, προκειμένου να προστατευτούν οι περιοχές συγκέντρωσης ιχθυδίων και αναπαραγωγικώς ώριμων λυθρινιών.
 2. Τα κράτη μέλη γνωστοποιούν στη ΓΕΑΜ έως την 31η Ιανουαρίου 2019 τις περιοχές και τους περιορισμούς που εφαρμόζονται σε αυτές.»
- (4) Στον τίτλο ΙΙ παρεμβάλλεται το ακόλουθο κεφάλαιο Ια:

«ΚΕΦΑΛΑΙΟ Ια

ΠΕΡΙΟΔΟΙ ΑΠΑΓΟΡΕΥΣΗΣ ΑΛΙΕΙΑΣ ΣΤΟΝ ΕΥΞΕΙΝΟ ΠΟΝΤΟ

Άρθρο 14α

Περίοδος απαγόρευσης κατά την εποχή αναπαραγωγής του καλκανιού στον Εύξεινο Πόντο

1. Εντός της περιόδου μεταξύ Απριλίου και Ιουνίου κάθε έτους, κάθε ενδιαφερόμενο κράτος μέλος καθορίζει περίοδο απαγόρευσης τουλάχιστον δύο μηνών στον Εύξεινο Πόντο.
 2. Τα κράτη μέλη μπορούν να ορίσουν πρόσθετους χωρικούς/χρονικούς περιορισμούς βάσει των οποίων απαγορεύονται ή περιορίζονται οι αλιευτικές δραστηριότητες, προκειμένου να προστατευθούν οι περιοχές συγκέντρωσης ιχθυδίων καλκανιού.»
- (5) Παρεμβάλλονται τα ακόλουθα άρθρα 16γα και 16γβ:

«Άρθρο 16γα

Προληπτικές απαγορεύσεις για τα κόκκινα κοράλλια

1. Όταν ο όγκος των αλιευμάτων κόκκινων κοραλλιών υπερβαίνει το όριο ενεργοποίησης, όπως ορίζεται στις παραγράφους 2 και 3, τα κράτη μέλη απαγορεύουν προσωρινά οποιαδήποτε αλίευση κόκκινων κοραλλιών στη σχετική περιοχή.

2. Υπέρβαση του ορίου ενεργοποίησης θεωρείται ότι υπάρχει όταν οι αποικίες κόκκινων κοραλλιών των οποίων η διάμετρος βάσης είναι μικρότερη των 7 mm υπερβαίνουν το 25 % του συνολικού αλιεύματος που συλλέχθηκε από έναν δεδομένο κοραλλιογενή ύφαλο σε ένα δεδομένο έτος.
3. Όπου οι κοραλλιογενείς ύφαλοι δεν έχουν ακόμη εντοπιστεί δεόντως, το όριο ενεργοποίησης για τα αλιεύματα και η απαγόρευση που προβλέπεται στην παράγραφο 1 εφαρμόζονται βάσει της κλίμακας του στατιστικού τετραγώνου της ΓΕΑΜ.
4. Στην απόφασή τους για τη θέσπιση της απαγόρευσης που αναφέρεται στην παράγραφο 1, τα κράτη μέλη προσδιορίζουν τη σχετική γεωγραφική περιοχή, τη διάρκεια της απαγόρευσης και τους όρους που διέπουν την αλιεία στην εν λόγω περιοχή κατά τη διάρκεια της απαγόρευσης.
5. Τα κράτη μέλη που θεσπίζουν απαγορεύσεις ενημερώνουν τη γραμματεία της ΓΕΑΜ και την Επιτροπή το ταχύτερο δυνατόν.

Άρθρο 16 γβ

Χωρικές/χρονικές απαγορεύσεις

Τα κράτη μέλη στα οποία ασκούνται έντονες δραστηριότητες συλλογής κόκκινων κοραλλιών εισάγουν πρόσθετες απαγορεύσεις για την προστασία των κόκκινων κοραλλιών, βάσει των διαθέσιμων επιστημονικών γνωμοδοτήσεων, το αργότερο έως την 1η Ιανουαρίου 2019.»

- (6) Παρεμβάλλεται ο ακόλουθος τίτλος Πα:

**«ΤΙΤΛΟΣ Πα
ΑΛΙΕΥΤΙΚΗ ΙΚΑΝΟΤΗΤΑ ΚΑΙ ΑΛΙΕΥΤΙΚΕΣ
ΔΥΝΑΤΟΤΗΤΕΣ**

Άρθρο 16ιγ

Όρια αλίευσης κόκκινων κοραλλιών

Κάθε κράτος μέλος μπορεί να θεσπίσει σύστημα μεμονωμένων ημερήσιων και/ή ετήσιων ορίων αλίευσης κόκκινων κοραλλιών στη Μεσόγειο Θάλασσα.

Άρθρο 16ιδ

**Αλιευτική ικανότητα του στόλου ή αλιευτική προσπάθεια για το λυθρίνι στο πέλαγος
Αλμποράν**

1. Το αργότερο έως το 2020 τα κράτη μέλη διατηρούν τα επίπεδα αλιευτικής ικανότητας του στόλου ή αλιευτικής προσπάθειας στα επιτρεπόμενα και ασκούμενα επίπεδα των δύο προηγούμενων ετών όσον αφορά την εκμετάλλευση λυθρινιού στο πέλαγος Αλμποράν (γεωγραφικές υποπεριοχές 1, 2 και 3 της ΓΕΑΜ, όπως ορίζονται στο παράρτημα Ι).

2. Οι περιορισμοί στην αλιευτική ικανότητα του στόλου ή στην αλιευτική προσπάθεια που αναφέρονται στην παράγραφο 1 ισχύουν για όλα τα σκάφη εμπορικής και ερασιτεχνικής αλιείας που αλιεύουν λυθρίνι. »
- (7) Το άρθρο 17α διαγράφεται.
- (8) Στον τίτλο III προστίθενται τα ακόλουθα κεφάλαια III και IV:

«ΚΕΦΑΛΑΙΟ III

Έλεγχος της αλιείας κοραλλιών

Άρθρο 22α

Άδειες αλιείας κόκκινων κοραλλιών

1. Τα σκάφη και οι αλιείς που κατέχουν άδεια συλλογής κόκκινων κοραλλιών στη Μεσόγειο Θάλασσα διαθέτουν έγκυρη άδεια αλιείας, η οποία ορίζει τους τεχνικούς όρους υπό τους οποίους μπορεί να διενεργείται η αλίευση.
2. Ελλείψει της άδειας που αναφέρεται στην παράγραφο 1, απαγορεύεται η συλλογή, η διατήρηση επί του σκάφους, η μεταφόρτωση, η εκφόρτωση, η μεταφορά, η αποθήκευση, η πώληση ή έκθεση ή προσφορά προς πώληση κόκκινων κοραλλιών.
3. Τα κράτη μέλη διατηρούν ενημερωμένο μητρώο αδειών αλιείας, όπως αναφέρεται στην παράγραφο 1, και κοινοποιούν στη γραμματεία της ΓΕΑΜ και στην Επιτροπή κατάλογο των σκαφών για τα οποία έχει εκδοθεί άδεια το αργότερο έως τις 30 Απριλίου κάθε έτους. Ο εν λόγω κατάλογος περιέχει για κάθε σκάφος τις εξής πληροφορίες:
 - α) Ονομασία σκάφους
 - β) Αριθμός μητρώου σκάφους (κωδικός που χορηγείται από το συμβαλλόμενο μέρος)
 - γ) Αριθμός νηολόγησης της ΓΕΑΜ (τριψήφιος αλφαβητικός κωδικός ISO χώρας + 9 ψηφία, π.χ. xxx000000001)
 - δ) Λιμένας νηολόγησης (πλήρης ονομασία του λιμένα)
 - ε) Προηγούμενη ονομασία (εάν υπάρχει)
 - στ) Προηγούμενη χώρα σημαίας (εάν υπάρχει)
 - ζ) Προηγούμενα στοιχεία σχετικά με διαγραφή από άλλα μητρώα (εάν υπάρχουν)
 - η) Διεθνές διακριτικό κλήσεως ασυρμάτου (εάν υπάρχει)
 - θ) Σύστημα VMS ή άλλος εξοπλισμός γεωγραφικού εντοπισμού του σκάφους (σημειώστε NAI/OXI)
 - ι) Τύπος του σκάφους, ολικό μήκος (LOA) και ολική χωρητικότητα (GT) και/ή κόροι ολικής χωρητικότητας (GRT/KOX), καθώς και ισχύς κινητήρα εκφρασμένη σε kW
 - ια) Εξοπλισμός προστασίας και ασφάλειας για την υποδοχή παρατηρητή/-ών επί του σκάφους (σημειώστε NAI/OXI)
 - ιβ) Χρονική περίοδος κατά την οποία επιτρέπεται η αλίευση κόκκινων κοραλλιών

- ιγ) Περιοχή/-ές όπου επιτρέπεται η αλίευση κόκκινων κοραλλιών: γεωγραφικές υποπεριοχές της ΓΕΑΜ και κελιά στο στατιστικό πλέγμα της ΓΕΑΜ
- ιδ) Συμμετοχή σε ερευνητικά προγράμματα υπό την καθοδήγηση εθνικών/διεθνών επιστημονικών ιδρυμάτων (σημειώστε ΝΑΙ/ΟΧΙ· να δοθεί περιγραφή)

4. Τα κράτη μέλη δεν αυξάνουν τον αριθμό των αδειών αλιείας έως ότου επιστημονική γνωμοδότηση υποδείξει την ύπαρξη ευνοϊκής κατάστασης όσον αφορά τους πληθυσμούς των κόκκινων κοραλλιών.

Άρθρο 22β

Καταγραφή των αλιευμάτων κόκκινων κοραλλιών

1. Οι αλιείς ή οι πλοίαρχοι των σκαφών που έχουν άδεια συλλογής κόκκινων κοραλλιών προβαίνουν σε καταγραφή του ζώντος βάρους των αλιευμάτων και, εάν είναι δυνατόν, του αριθμού των αποικιών, μετά τις αλιευτικές δραστηριότητες ή, το αργότερο, μετά την εκφόρτωση στον λιμένα στην περίπτωση ημερήσιων αλιευτικών ταξιδιών.
2. Τα αλιευτικά σκάφη που έχουν άδεια συλλογής κόκκινων κοραλλιών τηρούν επί του σκάφους ημερολόγιο, στο οποίο καταγράφονται τα καθημερινά αλιεύματα κόκκινων κοραλλιών, ανεξαρτήτως του ζώντος βάρους των συλλεχθέντων αλιευμάτων, και η αλιευτική δραστηριότητα κατά περιοχές και βάθη, καθώς και ο αριθμός των ημερών αλιείας και των καταδύσεων. Οι πληροφορίες αυτές κοινοποιούνται στις αρμόδιες εθνικές αρχές εντός της προθεσμίας που ορίζεται στο άρθρο 14 παράγραφος 6 του κανονισμού (ΕΚ) αριθ. 1224/2009.

Άρθρο 22γ

Προηγούμενη ενημέρωση για τα κόκκινα κοράλλια

Μεταξύ δύο και τεσσάρων ωρών πριν από την εκτιμώμενη ώρα άφιξης στον λιμένα, οι πλοίαρχοι των αλιευτικών σκαφών ή αντιπρόσωπός τους ενημερώνει τις αρμόδιες αρχές σχετικά με τις ακόλουθες πληροφορίες:

- α) την προβλεπόμενη ώρα άφιξης·
- β) τον εξωτερικό αριθμό αναγνώρισης και την ονομασία του αλιευτικού σκάφους·
- γ) την εκτιμώμενη ποσότητα ζώντος βάρους και, εάν είναι δυνατόν, τον αριθμό των αποικιών κόκκινων κοραλλιών που διατηρούνται επί του σκάφους·
- δ) πληροφορίες σχετικά με τη γεωγραφική περιοχή από την οποία αντλήθηκαν τα αλιεύματα.

Άρθρο 22δ

Καθορισμένοι λιμένες για κόκκινα κοράλλια

Οι αδειοδοτημένοι αλιείς ή τα αδειοδοτημένα αλιευτικά σκάφη εκφορτώνουν τα αλιεύματα κόκκινων κοραλλιών αποκλειστικά σε καθορισμένους λιμένες. Για τον σκοπό αυτόν, κάθε κράτος μέλος καθορίζει τους λιμένες στους οποίους επιτρέπεται η εκφόρτωση κόκκινων κοραλλιών και κοινοποιεί τον κατάλογο των εν λόγω λιμένων στη γραμματεία της ΓΕΑΜ

έως τις 30 Απριλίου κάθε έτους, εκτός εάν δεν υφίσταται μεταβολή των καθορισμένων λιμένων που έχουν ήδη κοινοποιηθεί.

Άρθρο 22ε

Έλεγχος των εκφορτώσεων κόκκινων κοραλλιών

Κάθε κράτος μέλος θεσπίζει πρόγραμμα ελέγχου βάσει ανάλυσης κινδύνου, ιδίως για τον έλεγχο των εκφορτώσεων και την επικύρωση των ημερολογίων.

Άρθρο 22στ

Μεταφόρτωση κόκκινων κοραλλιών

Απαγορεύονται οι εργασίες μεταφόρτωσης κόκκινων κοραλλιών εν πλω.

Άρθρο 22ζ

Επιστημονικές πληροφορίες για τα κόκκινα κοράλλια

Τα κράτη μέλη που διαθέτουν αλιευτικούς στόλους που αλιεύουν κόκκινα κοράλλια εξασφαλίζουν ότι υφίσταται, όπως ενδεικνύεται, μηχανισμός κατάλληλης επιστημονικής παρακολούθησης της αλιείας και των αλιευμάτων, ούτως ώστε να επιτρέπεται στην επιστημονική συμβουλευτική επιτροπή της ΓΕΑΜ να παρέχει λεπτομερείς πληροφορίες και συμβουλές τουλάχιστον σχετικά με:

- α) την καταβληθείσα αλιευτική προσπάθεια (π.χ. τον αριθμό των καταδύσεων/εβδομάδα) και τα συνολικά επίπεδα αλιευμάτων κατά αποθέματα σε τοπικό, εθνικό ή υπερεθνικό επίπεδο·
- β) τα σημεία αναφοράς διατήρησης και διαχείρισης με σκοπό την περαιτέρω βελτίωση του περιφερειακού σχεδίου διαχείρισης, σύμφωνα με τον στόχο της μέγιστης βιώσιμης απόδοσης και του μικρού κινδύνου κατάρρευσης του αποθέματος·
- γ) τις βιολογικές και κοινωνικοοικονομικές συνέπειες των εναλλακτικών σεναρίων διαχείρισης, συμπεριλαμβανομένων του ελέγχου των αλιευτικών προσπαθειών/αλιευμάτων και/ή των τεχνικών μέτρων, όπως προτείνονται από τα συμβαλλόμενα μέρη της ΓΕΑΜ·
- δ) ενδεχόμενες χωρο/χρονικές απαγορεύσεις προκειμένου να διατηρηθεί η βιωσιμότητα της αλιείας.

ΚΕΦΑΛΑΙΟ IV

ΜΕΤΡΑ ΕΛΕΓΧΟΥ ΠΟΥ ΑΦΟΡΟΥΝ ΟΡΙΣΜΕΝΕΣ ΓΕΩΓΡΑΦΙΚΕΣ ΥΠΟΠΕΡΙΟΧΕΣ

ΤΜΗΜΑ 1

ΈΛΕΓΧΟΣ ΤΗΣ ΑΛΙΕΙΑΣ ΛΥΘΡΙΝΙΟΥ ΣΤΟ ΠΕΛΑΓΟΣ ΑΛΜΠΟΡΑΝ

Άρθρο 22η

Αναφορές ημερήσιων και παρεμπιπτόντων αλιευμάτων λυθρινιού

Υπό την επιφύλαξη του άρθρου 14 του κανονισμού αριθ. 1224/2009, τα κράτη μέλη θεσπίζουν μηχανισμό ώστε να διασφαλιστεί ότι υποβάλλεται αναφορά για όλα τα εμπορικά ημερήσια και παρεμπιπτόντα αλιεύματα λυθρινιού στο πέλαγος Αλμποράν (γεωγραφικές υποπεριοχές 1, 2, 3 της ΓΕΑΜ, όπως ορίζονται στο παράρτημα Ι), ανεξαρτήτως του ζώντος βάρους του αλιεύματος. Όσον αφορά την ερασιτεχνική αλιεία, τα κράτη μέλη καταγράφουν ή προβαίνουν σε εκτιμήσεις των αλιευμάτων του εν λόγω είδους.

Άρθρο 22θ

Άδειες αλιείας και αλιευτικές δραστηριότητες

1. Τα κράτη μέλη καταρτίζουν μητρώο των αλιευτικών σκαφών που έχουν άδεια να φέρουν επί του σκάφους ή να εκφορτώνουν ποσότητες λυθρινιού που αλιεύθηκαν στο πέλαγος Αλμποράν, οι οποίες συνιστούν άνω του 20 % του ζώντος βάρους του αλιεύματος μετά τη διαλογή ανά παλίρροια.
2. Τα αλιευτικά σκάφη που αλιεύουν λυθρίνι επιτρέπεται να ασκούν αλιευτικές δραστηριότητες μόνο εφόσον οι εν λόγω δραστηριότητες αναφέρονται σε έγκυρη άδεια αλιείας που εκδόθηκε από τις αρμόδιες αρχές και ορίζει τους τεχνικούς όρους υπό τους οποίους μπορούν να ασκούνται οι εν λόγω δραστηριότητες. Η άδεια περιλαμβάνει τα στοιχεία που ορίζονται στο παράρτημα VIII.
3. Τα κράτη μέλη κοινοποιούν στη γραμματεία της ΓΕΑΜ:
 - α) έως το τέλος Φεβρουαρίου κάθε έτους, τον κατάλογο των εν ενεργεία σκαφών στα οποία έχει χορηγηθεί άδεια για το τρέχον ή το/τα προσεχές/-ή έτος/-η· ο κατάλογος θα περιλαμβάνει τα στοιχεία που αναφέρονται στο παράρτημα VIII·
 - β) έως το τέλος Νοεμβρίου κάθε έτους, από τις 30 Νοεμβρίου 2018 και το αργότερο έως τις 30 Νοεμβρίου 2020, αναφορά σχετικά με τις αλιευτικές δραστηριότητες που διεξήχθησαν από τα σκάφη που αναφέρονται στο άρθρο 22θ παράγραφος 1, σε συγκεντρωτική μορφή, η οποία περιλαμβάνει τουλάχιστον τις ακόλουθες πληροφορίες:
 - i) αριθμό ημερών αλιείας,
 - ii) περιοχή εκμετάλλευσης και
 - iii) αλιεύματα λυθρινιού.
4. Όλα τα σκάφη συνολικού μήκους άνω των 12 μέτρων στα οποία επιτρέπεται η αλιεία λυθρινιού εξοπλίζονται με σύστημα παρακολούθησης σκαφών (VMS) ή

οποιοδήποτε άλλο σύστημα γεωγραφικού εντοπισμού που επιτρέπει στις αρχές ελέγχου να παρακολουθούν τις δραστηριότητές τους.

Άρθρο 22ι

Επιστημονική παρακολούθηση

Τα κράτη μέλη που διαθέτουν αλιευτικούς στόλους οι οποίοι αλιεύουν λυθρίνια συγκεντρώνουν αναλυτικά στοιχεία σχετικά με τουλάχιστον:

- α) τα χαρακτηριστικά των αλιευτικών εργαλείων, μεταξύ άλλων, του μέγιστου μήκους των παραγαδιών και των σταθερών δικτυών και του αριθμού, του είδους και του μεγέθους των αγκιστριών·
- β) την καταβληθείσα αλιευτική προσπάθεια (π.χ. αριθμός ημερών αλιείας/εβδομάδα) και τα συνολικά επίπεδα αλιευμάτων του εμπορικού αλιευτικού στόλου· θα πρέπει επίσης να παρασχεθεί εκτίμηση των αλιευμάτων της ερασιτεχνικής αλιείας·
- γ) τα σημεία αναφοράς διατήρησης και διαχείρισης με σκοπό την καθιέρωση πολυετών σχεδίων διαχείρισης για μια βιώσιμη αλιεία, σύμφωνα με τον στόχο της μέγιστης βιώσιμης απόδοσης και του μικρού κινδύνου κατάρρευσης του αποθέματος·
- δ) τις κοινωνικοοικονομικές συνέπειες των εναλλακτικών σεναρίων διαχείρισης, συμπεριλαμβανομένων του ελέγχου των αλιευτικών προσπάθειών/αλιευμάτων και/ή των τεχνικών μέτρων, όπως προσδιορίζονται από τη ΓΕΑΜ και/ή τα συμβαλλόμενα μέρη·
- ε) τις ενδεχόμενες χωρο/χρονικές απαγορεύσεις προκειμένου να διατηρηθεί η βιωσιμότητα της αλιείας.
- στ) τον ενδεχόμενο αντίκτυπο της ερασιτεχνικής αλιείας στην κατάσταση στην οποία βρίσκονται τα αποθέματα λυθρινιού.

ΤΜΗΜΑ 2

ΣΤΕΝΟ ΤΗΣ ΣΙΚΕΛΙΑΣ

Άρθρο 22ια

Άδειες αλιείας βενθοπελαγικών ειδών με τράτες βυθού στο στενό της Σικελίας

1. Σε σκάφη με τράτες βυθού που αλιεύουν βενθοπελαγικά είδη στο στενό της Σικελίας (γεωγραφικές υποπεριοχές 12, 13, 14 15 και 16 της ΓΕΑΜ, όπως ορίζονται στο παράρτημα Ι) επιτρέπεται να ασκούν μόνο συγκεκριμένες αλιευτικές δραστηριότητες, οι οποίες αναφέρονται σε έγκυρη άδεια αλιείας που εκδόθηκε από τις αρμόδιες αρχές και ορίζει τους τεχνικούς όρους υπό τους οποίους μπορούν να ασκούνται οι εν λόγω δραστηριότητες.
2. Η άδεια αλιείας που αναφέρεται στην παράγραφο 1 περιλαμβάνει, εκτός από τα στοιχεία που ορίζονται στο παράρτημα Ι του κανονισμού (ΕΚ) αριθ. 2017/218, τα ακόλουθα στοιχεία:
 - α) αριθμό νηολόγησης της ΓΕΑΜ·

- β) προηγούμενη ονομασία (εάν υπάρχει)·
- γ) προηγούμενη σημαία (εάν υπάρχει)·
- δ) προηγούμενα στοιχεία σχετικά με διαγραφή από άλλα μητρώα (εάν υπάρχουν).

Άρθρο 22ιβ

Διεθνές κοινό πρόγραμμα επιθεώρησης και επιτήρησης στο στενό της Σικελίας

1. Με στόχο τη διασφάλιση της συμμόρφωσης με τις διατάξεις των άρθρων 10α και 10β, τα κράτη μέλη δύνανται να διενεργούν δραστηριότητες επιθεώρησης και επιτήρησης στο πλαίσιο του διεθνούς κοινού προγράμματος επιθεώρησης και επιτήρησης («το πρόγραμμα»), οι οποίες καλύπτουν ύδατα εκτός της εθνικής τους δικαιοδοσίας, στις γεωγραφικές υποπεριοχές 12, 13, 14, 15 και 16 της ΓΕΑΜ, όπως ορίζονται στο παράρτημα Ι («περιοχή επιθεώρησης και επιτήρησης»).
2. Το αργότερο έως την 1η Δεκεμβρίου κάθε έτους, κάθε κράτος μέλος κοινοποιεί στη γραμματεία της ΓΕΑΜ κατάλογο με τα ονόματα των εξουσιοδοτημένων επιθεωρητών για τη διενέργεια της επιθεώρησης και της επιτήρησης στην περιοχή που αναφέρεται στην παράγραφο 1.
3. Οι επιθεωρητές φέρουν έγγραφα ταυτότητας που εκδόθηκαν από το κράτος μέλος σημαίας, τα οποία έχουν τη μορφή που ορίζεται στο παράρτημα ΙV.
4. Κάθε ενδιαφερόμενο κράτος μέλος κοινοποιεί τις ονομασίες των σκαφών και των αεροσκαφών που χρησιμοποιούνται για επιθεώρηση και επιτήρηση στη γραμματεία της ΓΕΑΜ έως τις 15 Δεκεμβρίου του προηγούμενου έτους ή το συντομότερο δυνατόν πριν από την έναρξη των δραστηριοτήτων επιθεώρησης.
5. Τα σκάφη με αρμοδιότητες επιβίβασης και επιθεώρησης σύμφωνα με το πρόγραμμα φέρουν ειδική σημαία ή επισείοντα, όπως περιγράφεται στο παράρτημα V.
6. Κάθε κράτος μέλος δύναται, μέσω αμοιβαίας συμφωνίας με άλλο συμβαλλόμενο μέρος της ΓΕΑΜ, να τοποθετήσει επιθεωρητές που έχει παραχωρήσει στο πρόγραμμα σε πλατφόρμα επιθεώρησης του εν λόγω άλλου συμβαλλόμενου μέρους. Πριν από κάθε ανάλογη τοποθέτηση ενημερώνει τη γραμματεία της ΓΕΑΜ.
7. Κάθε κράτος μέλος εξασφαλίζει ότι όλες οι πλατφόρμες επιθεώρησης που δικαιούνται να φέρουν τη σημαία του και δραστηριοποιούνται στην περιοχή που αναφέρεται στην παράγραφο 1 διατηρούν ασφαλή επικοινωνία, καθημερινά εφόσον είναι δυνατόν, με όλες τις άλλες πλατφόρμες που δραστηριοποιούνται στην εν λόγω περιοχή, προκειμένου να ανταλλάσσουν τις απαραίτητες πληροφορίες για τον συντονισμό των δραστηριοτήτων.
8. Κάθε κράτος μέλος που ασκεί δραστηριότητα επιθεώρησης ή επιτήρησης στην περιοχή που αναφέρεται στην παράγραφο 1, κατά την είσοδό του στην περιοχή διαβιβάζει σε κάθε πλατφόρμα επιθεώρησης κατάλογο με τις διοπευσεις, επιβιβάσεις και επιθεωρήσεις που διεξήγαγε κατά τις προηγούμενες δέκα ημέρες, συμπεριλαμβανομένων των ημερομηνιών, των συντεταγμένων και κάθε άλλης συναφούς πληροφορίας.

Άρθρο 22ιγ
Διεξαγωγή επιθεωρήσεων

1. Κάθε κράτος μέλος με δραστηριότητα επιθεώρησης στην περιοχή που αναφέρεται στο άρθρο 22ια παράγραφος 1 εξασφαλίζει ότι οι επιθεωρητές του:
 - α) γνωστοποιούν στο αλιευτικό σκάφος, πριν από την επιβίβαση, την ονομασία του σκάφους επιθεώρησης·
 - β) τηρούν εμφανώς, επί του σκάφους επιθεώρησης και του σκάφους επιβίβασης, τον επισείοντα που περιγράφεται στο παράρτημα V·
 - γ) περιορίζουν τον μέγιστο αριθμό επιθεωρητών κάθε κλιμακίου επιθεώρησης σε τρεις.
2. Κατά την επιβίβαση στο σκάφος, οι επιθεωρητές επιδεικνύουν το δελτίο ταυτότητας που περιγράφεται στο παράρτημα IV στον πλοίαρχο του αλιευτικού σκάφους. Οι επιθεωρήσεις διεξάγονται σε μία από τις επίσημες γλώσσες της ΓΕΑΜ και, εφόσον είναι δυνατόν, στη γλώσσα που ομιλεί ο πλοίαρχος του αλιευτικού σκάφους.
3. Οι επιθεωρητές περιορίζουν τις έρευνές τους στον έλεγχο συμμόρφωσης με τα άρθρα 10α και 10β από το κράτος σημαίας του σχετικού σκάφους.
4. Οι επιθεωρητές καταρτίζουν έκθεση επιθεώρησης στη μορφή που ορίζεται στο παράρτημα VI.
5. Οι επιθεωρητές υπογράφουν την έκθεση παρουσία του πλοίαρχου του σκάφους, ο οποίος δικαιούται να προσθέσει ή να ζητήσει να προστεθούν στην έκθεση τυχόν παρατηρήσεις που κρίνει σκόπιμες και τις οποίες οφείλει να υπογράψει.
6. Αντίγραφα της έκθεσης παραδίδονται στον πλοίαρχο του σκάφους και στις αρχές του κλιμακίου επιθεώρησης, το οποίο διαβιβάζει αντίγραφα στις αρμόδιες αρχές του κράτους σημαίας του επιθεωρηθέντος σκάφους και στη γραμματεία της ΓΕΑΜ.
7. Ο αριθμός των μελών του κλιμακίου επιθεώρησης και η διάρκεια της επιθεώρησης καθορίζονται από τον επικεφαλής του σκάφους επιθεώρησης, ο οποίος λαμβάνει υπόψη όλες τις συναφείς περιστάσεις.

Άρθρο 22ιδ
Παραβάσεις

1. Για τους σκοπούς του παρόντος άρθρου, οι ακόλουθες δραστηριότητες νοούνται ως παραβάσεις:
 - α) οι δραστηριότητες που αναφέρονται στο άρθρο 3 παράγραφος 1 στοιχεία α), β), γ), ε), στ), ζ) και η) του κανονισμού αριθ. 1005/2008·
 - β) η παρεμβολή στο δορυφορικό σύστημα παρακολούθησης·
 - γ) η άσκηση δραστηριότητας χωρίς σύστημα VMS.
2. Σε περίπτωση επιβίβασης και επιθεώρησης σε αλιευτικό σκάφος κατά τη διάρκεια της οποίας οι επιθεωρητές διαπιστώνουν παράβαση, οι αρχές του κράτους μέλους σημαίας του σκάφους επιθεώρησης ενημερώνουν πάραυτα το κράτος σημαίας του αλιευτικού σκάφους, τόσο απευθείας όσο και μέσω της γραμματείας της ΓΕΑΜ.
3. Το κράτος μέλος σημαίας του σκάφους εξασφαλίζει ότι, μετά την επιθεώρηση που αναφέρεται στην παράγραφο 2, το συγκεκριμένο αλιευτικό σκάφος διακόπτει κάθε αλιευτική δραστηριότητα. Το κράτος μέλος σημαίας διατάσσει το αλιευτικό σκάφος

να κατευθυνθεί εντός 72 ωρών σε λιμένα που υποδεικνύει, όπου πρόκειται να διεξαχθεί έρευνα.

4. Στην περίπτωση που στο πλαίσιο επιθεώρησης διαπιστώνεται παράβαση, οι δράσεις και οι επακόλουθες ενέργειες που αναλαμβάνονται από το κράτος μέλος σημαίας κοινοποιούνται στις εθνικές του αρχές, καθώς και στη γραμματεία της ΓΕΑΜ.
5. Οι αρχές των κρατών μελών ενεργούν επί των εκθέσεων επιθεώρησης, όπως αναφέρεται στο άρθρο 221γ παράγραφος 4, και επί των δηλώσεων που προκύπτουν από τον έλεγχο των εγγράφων από τους επιθεωρητές με όμοιο τρόπο, όπως θα ενεργούσαν επί των εκθέσεων και δηλώσεων εθνικών επιθεωρητών.

ΤΜΗΜΑ 3 ΕΥΞΕΙΝΟΣ ΠΟΝΤΟΣ

Άρθρο 221ε

Μέτρα για την πρόληψη, αποτροπή και εξάλειψη της παράνομης, λαθραίας και άναρχης αλιείας καλκανιού στον Εύξεινο Πόντο

1. Έως τις 30 Νοεμβρίου κάθε έτους, κάθε κράτος μέλος αποστέλλει στην Επιτροπή, με τη συνήθη μορφή επεξεργασίας δεδομένων, ενημερωμένο κατάλογο των σκαφών που χρησιμοποιούν στάσιμα απλάδια δίχτυα βυθού και διαθέτουν άδεια αλιείας καλκανιού στον Εύξεινο Πόντο (γεωγραφική υποπεριοχή 29 της ΓΕΑΜ, όπως ορίζεται στο παράρτημα Ι).
2. Ο κατάλογος που αναφέρεται στην παράγραφο 1 περιλαμβάνει, εκτός από τα στοιχεία που ορίζονται στο παράρτημα Ι του κανονισμού αριθ.26/2004, τα ακόλουθα στοιχεία:
 - α) αριθ. νηολόγησης της ΓΕΑΜ·
 - β) προηγούμενη ονομασία (εάν υπάρχει)·
 - γ) προηγούμενη σημαία (εάν υπάρχει)·
 - δ) προηγούμενα στοιχεία σχετικά με διαγραφή από άλλα μητρώα (εάν υπάρχουν)·
 - ε) κυριότερα στοχευόμενα είδη·
 - στ) κύρια εργαλεία που χρησιμοποιούνται για το καλκάνι, τμήμα του στόλου και επιχειρησιακή μονάδα όπως αναφέρονται στο καθήκον Ι του στατιστικού πίνακα που ορίζεται στο τμήμα Γ του παραρτήματος ΙΙΙ·
 - ζ) χρονική περίοδο κατά την οποία ισχύει η άδεια αλιείας με απλάδια δίχτυα ή κάθε άλλο εργαλείο που ενδέχεται να χρησιμοποιείται για την αλιεία καλκανιού (εφόσον υπάρχει ανάλογη άδεια).
3. Κατόπιν αιτήματος της ΓΕΑΜ, τα κράτη μέλη αναφέρουν πληροφορίες σχετικά με τα αλιευτικά σκάφη που διαθέτουν άδεια να προβαίνουν σε αλιευτική δραστηριότητα κατά τη διάρκεια δεδομένης περιόδου. Ειδικότερα, τα κράτη μέλη αναφέρουν τις ονομασίες των σχετικών αλιευτικών σκαφών, τον εξωτερικό αριθμό αναγνώρισής τους και τις αλιευτικές δυνατότητες που έχουν παραχωρηθεί σε καθένα από αυτά.

4. Εγκαταλελειμμένα απλάδια δίχτυα χωρίς σήμανση που χρησιμοποιούνται στην αλιεία καλκανιού και εντοπίζονται στη θάλασσα συλλέγονται από τις αρμόδιες αρχές του παράκτιου κράτους μέλους. Ακολούθως, τα δίχτυα αυτά είτε κατάσχονται έως ότου εντοπιστεί ο ιδιοκτήτης είτε καταστρέφονται εφόσον δεν μπορεί να εντοπιστεί ο ιδιοκτήτης.
5. Κάθε ενδιαφερόμενο κράτος μέλος ορίζει τα σημεία εκφόρτωσης στα οποία διενεργούνται οι εκφορτώσεις και μεταφορτώσεις καλκανιού που αλιεύθηκε στον Εύξεινο Πόντο, σύμφωνα με το άρθρο 43 παράγραφος 5 του κανονισμού (ΕΚ) αριθ. 1224/2009. Κατάλογος με τα εν λόγω σημεία κοινοποιείται στη γραμματεία της ΓΕΑΜ το αργότερο έως τις 30 Νοεμβρίου κάθε έτους.
6. Απαγορεύεται η εκφόρτωση ή μεταφόρτωση από αλιευτικά σκάφη κάθε ποσότητας καλκανιού που αλιεύθηκε στον Εύξεινο Πόντο σε οποιονδήποτε άλλο τόπο εκτός των σημείων εκφόρτωσης που αναφέρονται στην παράγραφο 5.

Άρθρο 22ιστ

Εθνικά σχέδια παρακολούθησης, ελέγχου και επιτήρησης της αλιείας καλκανιού στον Εύξεινο Πόντο

1. Τα κράτη μέλη θεσπίζουν εθνικά σχέδια παρακολούθησης, ελέγχου και επιτήρησης («εθνικά σχέδια») προκειμένου να εφαρμόσουν τις διατάξεις του άρθρου 22ιε διασφαλίζοντας, μεταξύ άλλων, την ορθή και ακριβή παρακολούθηση και καταγραφή των μηνιαίων αλιευμάτων και/ή της καταβληθείσας αλιευτικής προσπάθειας.
2. Στα εθνικά σχέδια που αναφέρονται στην παράγραφο 1 περιέχονται τα ακόλουθα στοιχεία:
 - α) σαφής ορισμός των μέσων ελέγχου, με περιγραφή των ανθρώπινων, τεχνικών και χρηματοδοτικών μέσων που διατίθενται ειδικά για την εφαρμογή των σχεδίων·
 - β) σαφής ορισμός της στρατηγικής επιθεώρησης (συμπεριλαμβανομένων των πρωτοκόλλων επιθεώρησης), η οποία επικεντρώνεται στα αλιευτικά σκάφη που ενδεχομένως αλιεύουν καλκάνι και συναφή είδη.
 - γ) συμπερίληψη σχεδίων δράσης για τον έλεγχο των αγορών και της μεταφοράς·
 - δ) ορισμός των αρμοδιοτήτων και διαδικασιών επιθεώρησης, συμπεριλαμβανομένης της στρατηγικής δειγματοληψίας που εφαρμόζεται για την επαλήθευση της ζύγισης των αλιευμάτων κατά την πρώτη πώληση και της στρατηγικής δειγματοληψίας για σκάφη που δεν υπόκεινται σε κανόνες δήλωσης ημερολογίου/εκφόρτωσης·
 - ε) διευκρινιστικές κατευθυντήριες γραμμές για τους επιθεωρητές, τις οργανώσεις παραγωγών και τους αλιείς όσον αφορά τη δέσμη κανόνων που ισχύουν για την αλιεία κατά τη διεξαγωγή της οποίας υπάρχει πιθανότητα αλίευσης καλκανιού, συμπεριλαμβανομένων:
 - i) των κανόνων για τη συμπλήρωση των εγγράφων, συμπεριλαμβανομένων των εκθέσεων επιθεώρησης, των ημερολογίων αλιείας, των δηλώσεων μεταφόρτωσης, των δηλώσεων εκφόρτωσης και ανάληψης, των παραστατικών μεταφοράς και των δελτίων πώλησης·

- ii) των τεχνικών μέτρων που εφαρμόζονται, συμπεριλαμβανομένου του μεγέθους ματιού και/ή των διαστάσεων ματιού, του ελάχιστου μεγέθους του αλιεύματος, των προσωρινών απαγορεύσεων·
 - iii) των στρατηγικών δειγματοληψίας·
 - iv) των μηχανισμών διασταυρούμενου ελέγχου.
- στ) κατάρτιση των εθνικών επιθεωρητών σύμφωνα με τις ελάχιστες απαιτήσεις κατάρτισης που ορίζονται στο παράρτημα II του παρόντος κανονισμού.

Άρθρο 22ιζ

Επιστημονική παρακολούθηση της αλιείας καλκανιού στον Εύξεινο Πόντο

Τα κράτη μέλη κοινοποιούν στην επιστημονική συμβουλευτική επιτροπή αλιείας (ΕΣΕ) της ΓΕΑΜ κάθε πρόσθετη πληροφορία για την υποστήριξη της επιστημονικής παρακολούθησης της αλιείας καλκανιού στον Εύξεινο Πόντο το αργότερο έως τις 30 Νοεμβρίου κάθε έτους.»

- (9) Το άρθρο 23α τροποποιείται ως εξής:
- α) στην παράγραφο, το στοιχείο α) αντικαθίσταται από το ακόλουθο κείμενο:
 - «α) τα στοιχεία σχετικά με τα κόκκινα κοράλλια όπως αναφέρονται στο άρθρο 22β· και»·
 - β) προστίθεται η ακόλουθη παράγραφος 8:
 - «8. Τα κράτη μέλη υποβάλλουν λεπτομερή έκθεση των αλιευτικών δραστηριοτήτων τους στη γραμματεία της ΓΕΑΜ και στην Επιτροπή έως τις 30 Ιουνίου κάθε έτους. Η έκθεση αυτή περιλαμβάνει τουλάχιστον πληροφορίες σχετικά με τα συνολικά αλιεύματα και τις περιοχές εκμετάλλευσης και, εάν είναι δυνατόν, τον αριθμό των καταδύσεων και το μέσο αλίευμα ανά κατάδυση.».
- (10) Προστίθενται τα παραρτήματα IV, V, VI, VII και VIII, όπως παρατίθενται στο παράρτημα του παρόντος κανονισμού.

Άρθρο 2

Έναρξη ισχύος

Ο παρών κανονισμός αρχίζει να ισχύει την 20ή ημέρα από τη δημοσίευσή του στην *Επίσημη Εφημερίδα της Ευρωπαϊκής Ένωσης*.

Ο παρών κανονισμός είναι δεσμευτικός ως προς όλα τα μέρη του και ισχύει άμεσα σε κάθε κράτος μέλος.

Βρυξέλλες,

Για το Ευρωπαϊκό Κοινοβούλιο
Ο Πρόεδρος



Για το Συμβούλιο
Ο Πρόεδρος

ΠΑΡΑΡΤΗΜΑ

Προστίθενται τα ακόλουθα παραρτήματα IV, V, VI, VII και VIII στον κανονισμό (ΕΕ)
αριθ. 1343/2011:

«ΠΑΡΑΡΤΗΜΑ IV

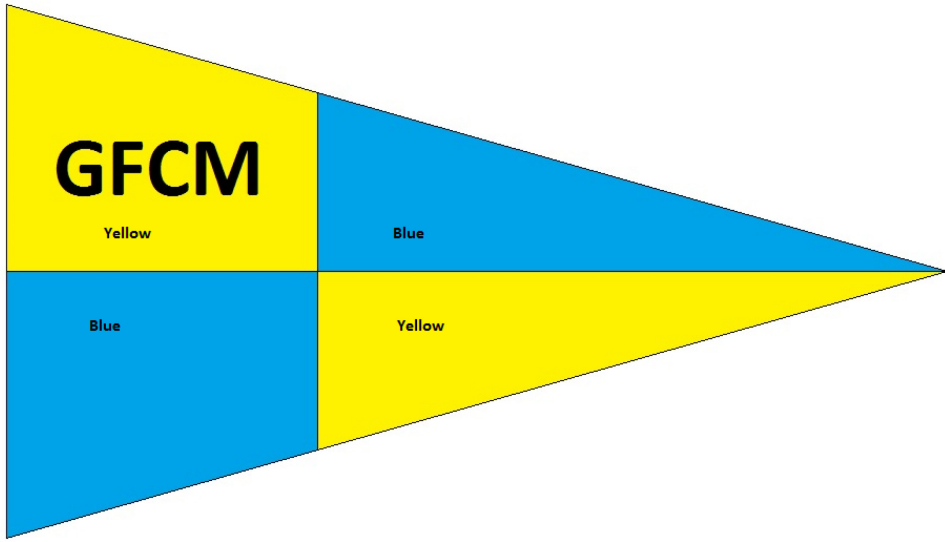
Υπόδειγμα δελτίου ταυτότητας των επιθεωρητών της ΓΕΑΜ

Γενική Επιτροπή Αλιείας για τη Μεσόγειο		ΓΕΑΜ
	ΓΕΑΜ	Ο κάτοχος του παρόντος δελτίου ταυτότητας επιθεωρητή είναι επιθεωρητής της ΓΕΑΜ, δρώντας διορισθείς βάσει των όρων του κοινού προγράμματος επιθεώρησης και επιτήρησης της Γενικής Επιτροπής Αλιείας για τη Μεσόγειο

ΔΕΛΤΙΟ ΤΑΥΤΟΤΗΤΑΣ ΕΠΙΘΕΩΡΗΤΗ		(ΓΕΑΜ), και είναι εξουσιοδοτημένος να ενεργεί βάσει των διατάξεων των κανόνων της ΓΕΑΜ.	
Φωτογραφία	Συμβαλλόμενο μέρος		
	Όνοματεπώνυμο επιθεωρητή:		
	Αριθ. ταυτότητας	
	Ημερομηνία έκδοσης:	Ισχύει για πέντε έτη	Εκδούσα αρχή
			Επιθεωρητής

ΠΑΡΑΡΤΗΜΑ V

Υπόδειγμα επισείοντα επιθεώρησης της ΓΕΑΜ



ΠΑΡΑΡΤΗΜΑ VI

Έκθεση επιθεώρησης της ΓΕΑΜ

1. ΕΠΙΘΕΩΡΗΤΗΣ/-ΕΣ

Όνοματεπώνυμο Συμβαλλόμενο μέρος..... Αριθμός δελτίου ταυτότητας ΓΕΑΜ.....

Όνοματεπώνυμο Συμβαλλόμενο μέρος..... Αριθμός δελτίου ταυτότητας ΓΕΑΜ.....

Όνοματεπώνυμο Συμβαλλόμενο μέρος..... Αριθμός δελτίου ταυτότητας ΓΕΑΜ.....

2. ΣΚΑΦΟΣ ΠΟΥ ΜΕΤΑΦΕΡΕΙ ΤΟΝ/-ΟΥΣ ΕΠΙΘΕΩΡΗΤΗΣ/-ΕΣ

2.1 Ονομασία και αριθμός νηολόγησης.....

2.2 Σημαία.....

3. ΠΛΗΡΟΦΟΡΙΕΣ ΣΧΕΤΙΚΑ ΜΕ ΤΟ ΕΠΙΘΕΩΡΗΘΕΝ ΣΚΑΦΟΣ

3.1 Ονομασία και αριθμός νηολόγησης.....

3.2 Σημαία.....

3.3 Πλοίαρχος (Όνοματεπώνυμο και διεύθυνση).....

3.4 Πλοιοκτήτης (Όνομα και διεύθυνση).....

3.5 Αριθμός καταχώρισης της ΓΕΑΜ.....

3.6 Τύπος του σκάφους.....

4. ΣΤΙΓΜΑ

4.1 Στίγμα όπως καθορίστηκε από τον πλοίαρχο του σκάφους επιθεώρησης κατά την
UTC· Γεωγρ. πλάτος..... Γεωγρ. μήκος.....

4.2 Στίγμα όπως καθορίστηκε από τον πλοίαρχο του αλιευτικού σκάφους κατά την
UTC· Γεωγρ. πλάτος..... Γεωγρ. μήκος.....

5. ΗΜΕΡΟΜΗΝΙΑ ΚΑΙ ΩΡΑ ΕΝΑΡΞΗΣ ΚΑΙ ΛΗΞΗΣ ΤΗΣ ΕΠΙΘΕΩΡΗΣΗΣ

5.1 Ημερομηνία Χρόνος επιβίβασης UTC - Χρόνος αποβίβασης UTC

6. ΕΙΔΟΣ ΑΛΙΕΥΤΙΚΩΝ ΕΡΓΑΛΕΙΩΝ ΕΠΙ ΤΟΥ ΣΚΑΦΟΥΣ

Τράτες βυθού με πόρτες – OTB	
Μεσοπελαγική τράτα με πόρτες – OTM	
Τράτες γαρίδας – TBS	
Γρι - γρι – PS	
Στάσιμα απλάδια δίχτυα (αγκυροβολημένα) – GNS	
Στάσιμα παραγάδια – LLS	
Ερασιτεχνικά εργαλεία – RG	
Άλλο (προσδιορίστε)	

7. ΜΕΤΡΗΣΗ ΜΑΤΙΩΝ - ΣΕ ΧΙΛΙΟΣΤΟΜΕΤΡΑ

7.1 Νόμιμο μέγεθος ματιών που μπορεί να χρησιμοποιηθεί:mm

7.2 Αποτέλεσμα της μέτρησης για το μέσο μέγεθος ματιών:mm

7.3 Παράβαση: ΝΑΙ - ΟΧΙ ----- Εάν ΝΑΙ, νομική βάση:

8. ΕΠΙΘΕΩΡΗΣΗ ΤΩΝ ΑΛΙΕΥΜΑΤΩΝ ΕΠΙ ΤΟΥ ΣΚΑΦΟΥΣ

8.1 Αποτελέσματα της επιθεώρησης των ιχθύων επί του σκάφους

ΕΙΔΟΣ (τριψήφιος αλφαβητικός κωδικός FAO)						
Σύνολο (Kg)						
Παρουσίαση						
Επιθεωρηθέν δείγμα						
Ποσοστό ιχθύων με μέγεθος μικρότερο του κανονικού						

8.2 Παράβαση: ΝΑΙ - ΟΧΙ ----- Εάν ΝΑΙ, νομική βάση:

9. ΕΠΙΘΕΩΡΗΣΗ ΤΩΝ ΕΓΓΡΑΦΩΝ ΕΠΙ ΤΟΥ ΣΚΑΦΟΥΣ ΚΑΙ ΤΟΥ VMS

9.1 Ημερολόγιο αλιείας: ΝΑΙ - ΟΧΙ

9.2 Παράβαση: ΝΑΙ - ΟΧΙ ----- Εάν ΝΑΙ, νομική βάση:

9.3 Άδεια αλιείας: ΝΑΙ - ΟΧΙ

9.4 Παράβαση: ΝΑΙ - ΟΧΙ ----- Εάν ΝΑΙ, νομική βάση:

9.5 Ειδική άδεια: ΝΑΙ - ΟΧΙ

9.6 Παράβαση: ΝΑΙ - ΟΧΙ ----- Εάν ΝΑΙ, νομική βάση:

9.7 VMS: ΝΑΙ - ΟΧΙ -----σε λειτουργία: ΝΑΙ - ΟΧΙ

9.8 Παράβαση: ΝΑΙ - ΟΧΙ ----- Εάν ΝΑΙ, νομική βάση:

10. ΚΑΤΑΛΟΓΟΣ ΠΑΡΑΒΙΑΣΕΩΝ

- Αλίευση χωρίς άδεια, ειδική άδεια ή έγκριση εκδοθείσα από το ΣΜΣ σημαίας – νομική βάση:;
- Πλημμελής καταγραφή των αλιευμάτων και των συναφών με τα αλιεύματα στοιχείων σύμφωνα με τις απαιτήσεις υποβολής αναφορών της ΓΕΑΜ ή σημαντικές ανακρίβειες στις αναφορές για τα αλιεύματα και/ή τα συναφή με τα αλιεύματα στοιχεία – νομική βάση:—
- Αλίευση σε απαγορευμένη περιοχή – νομική βάση:
- Αλίευση κατά τη διάρκεια περιόδου απαγόρευσης – νομική βάση:
- Χρήση απαγορευμένων αλιευτικών εργαλείων – νομική βάση:
- Παραποίηση ή εκ προθέσεως απόκρυψη της σήμανσης, της ταυτότητας ή της νηολόγησης αλιευτικού σκάφους – νομική βάση:
- Απόκρυψη, αλλοίωση ή εξαφάνιση αποδεικτικών στοιχείων που σχετίζονται με έρευνα για παραβίαση – νομική βάση:
- Πολλαπλές παραβιάσεις, οι οποίες από κοινού συνιστούν σοβαρή παράβλεψη των μέτρων που ισχύουν στο πλαίσιο της ΓΕΑΜ:

- Επίθεση, αντίσταση, εκφοβισμός, σεξουαλική παρενόχληση, παρέμβαση ή αδικαιολόγητη παρακώλυση ή καθυστέρηση του έργου εξουσιοδοτημένου επιθεωρητή
- Παρεμβολή στο δορυφορικό σύστημα παρακολούθησης και/ή άσκηση δραστηριότητας χωρίς σύστημα VMS – νομική βάση:

11. ΚΑΤΑΛΟΓΟΣ ΕΓΓΡΑΦΩΝ ΠΟΥ ΑΝΤΙΓΡΑΦΤΗΚΑΝ ΕΠΙ ΤΟΥ ΣΚΑΦΟΥΣ

.....

.....

.....

.....

.....

.....

.....

.....

.....

.....

.....

.....

.....

.....

.....

.....

.....

.....

.....

.....

.....

.....

12. ΠΑΡΑΤΗΡΗΣΕΙΣ ΚΑΙ ΥΠΟΓΡΑΦΗ ΤΟΥ ΠΛΟΙΑΡΧΟΥ ΤΟΥ ΣΚΑΦΟΥΣ

.....

.....

.....

.....

.....

.....

.....

.....

.....

.....

.....

.....

.....

.....

.....

.....

.....

.....

.....

.....

.....

Υπογραφή του πλοιάρχου:

13. ΠΑΡΑΤΗΡΗΣΕΙΣ ΚΑΙ ΥΠΟΓΡΑΦΗ ΤΟΥ/-ΩΝ ΕΠΙΘΕΩΡΗΤΗ/-ΩΝ

.....

.....

.....

.....

.....

.....

.....

.....

.....

.....

.....

.....

.....

.....

.....

.....

.....

.....

.....

.....

.....

Υπογραφή του/-ων επιθεωρητή/-ών:

.....

ΠΑΡΑΡΤΗΜΑ VII

Αναφορά διόπτευσης της ΓΕΑΜ

1. Ημερομηνία των διοπτεύσεων:/...../..... Ωρα:..... UTC
2. Στίγμα του διοπτευθέντος σκάφους: Γεωγραφικό πλάτος..... -
Γεωγραφικό μήκος.....
3. Πορεία:..... -
Ταχύτητα.....
4. Ονομασία του διοπτευθέντος σκάφους:
5. Σημαία του διοπτευθέντος σκάφους:
6. Εξωτερικός αριθμός/σήμανση:
7. Τύπος του σκάφους:
 Αλιευτικό σκάφος
 Σκάφος μεταφοράς
 Σκάφος-καταψύκτης
 Άλλος (να προσδιορισθεί)
8. Διεθνές διακριτικό κλήσεως ασυρμάτου:
9. Αριθμός ΔΝΟ (κατά περίπτωση):
10. Δραστηριότητα/-ες:
 Αλιεία
 Πορεία
 Αλιεία με παρασυρόμενο δίχτυ
 Μεταφόρτωση
11. Ασύρματη επικοινωνία: ΝΑΙ - ΟΧΙ
12. Ονοματεπώνυμο και εθνικότητα του πλοιάρχου του διοπτευθέντος σκάφους:.....
13. Αριθμός ατόμων επί του διοπτευθέντος σκάφους:.....
14. Αλιεύματα επί του διοπτευθέντος σκάφους:.....
15. Οι πληροφορίες συλλέχθηκαν από:

Όνοματεπώνυμο του επιθεωρητή:
Συμβαλλόμενο μέρος:
Αριθμός δελτίου ταυτότητας ΓΕΑΜ:
Όνομασία περιπολικού σκάφους:

ΠΑΡΑΡΤΗΜΑ VIII

Στοιχεία που πρέπει να περιλαμβάνονται στον κατάλογο των σκαφών αλιείας λυθρινιού

Ο κατάλογος που αναφέρεται στο άρθρο 22θ περιλαμβάνει τα ακόλουθα στοιχεία για κάθε σκάφος:

- Ονομασία σκάφους
- Αριθμός μητρώου σκάφους (κωδικός που χορηγείται από τα ΣΜΣ)
- Αριθμός νηολόγησης της ΓΕΑΜ (τριψήφιος αλφαβητικός κωδικός ISO χώρας + 9 ψηφία, π.χ. xxx000000001)
- Λιμένας νηολόγησης (πλήρης ονομασία του λιμένα)
- Προηγούμενη ονομασία (εάν υπάρχει)
- Προηγούμενη χώρα σημαίας (εάν υπάρχει)
- Προηγούμενα στοιχεία σχετικά με διαγραφή από άλλα μητρώα (εάν υπάρχουν)
- Διεθνές διακριτικό κλήσεως ασυρμάτου (εάν υπάρχει)
- VMS (να υποδειχθεί ΝΑΙ/ΟΧΙ)
- Τύπος του σκάφους, ολικό μήκος (LOA) και ολική χωρητικότητα (GT) και/ή κόροι ολικής χωρητικότητας (GRT/KOX), καθώς και ισχύς κινητήρα εκφρασμένη σε kW
- Όνομα και διεύθυνση πλοιοκτήτη/-ητών και φορέα/-ων εκμετάλλευσης
- Κύρια εργαλεία που χρησιμοποιούνται για την αλίευση λυθρινιού και σχετικό τμήμα του στόλου, καθώς και επιχειρησιακή μονάδα, όπως ορίζονται στο πλαίσιο αναφοράς συλλογής δεδομένων (DCRF)
- Εποχική περίοδος κατά την οποία επιτρέπεται η αλιεία λυθρινιού»