



Rada
Unii Europejskiej

Bruksela, 1 grudnia 2022 r.
(OR. en)

Międzyinstytucjonalny numer
referencyjny:
2021/0420(COD)

15058/22
ADD 31

TRANS 730
CODEC 1803

SPRAWOZDANIE

Od: Sekretariat Generalny Rady

Do: Rada

Nr poprz. dok.: ST 14717/22 ADD31

Dotyczy: ZAŁĄCZNIK do wniosku dotyczącego ROZPORZĄDZENIA PARLAMENTU EUROPEJSKIEGO I RADY w sprawie unijnych wytycznych dotyczących rozwoju transeuropejskiej sieci transportowej, zmieniającego rozporządzenie (UE) 2021/1153 i rozporządzenie (UE) nr 913/2010 oraz uchylającego rozporządzenie (UE) nr 1315/2013
– Podejście ogólne

Delegacje otrzymują załącznik III, część 7/10, do wyżej wymienionego wniosku.

ZAŁĄCZNIK III

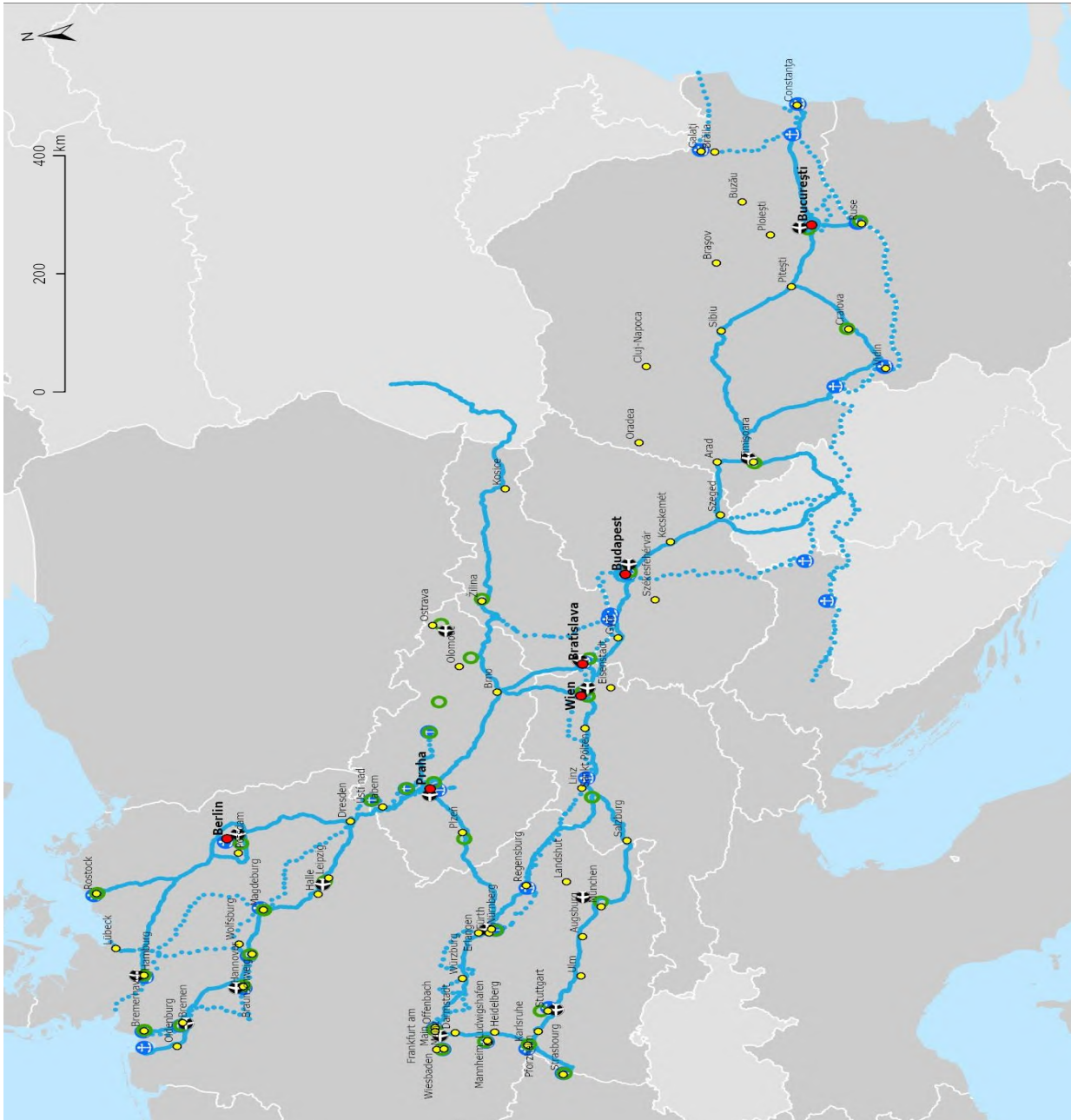
PRZEBIEG EUROPEJSKICH KORYTARZY TRANSPORTOWYCH



Korytarz Ren–Dunaj

Śródlądowe drogi wodne oraz drogi, porty, terminale kolejowo-drogowe i porty lotnicze

BE BGCZ DKDE EE IE ELES FR HR IT CYLV LTLUHU MTNL AT PL PT ROSISKFI SE |RS
UA



Śródlądowe drogi wodne	Drogi	Porty	Porty lotnicze	Terminale kolejowo-drogowe	Węzły miejskie
					TENtec

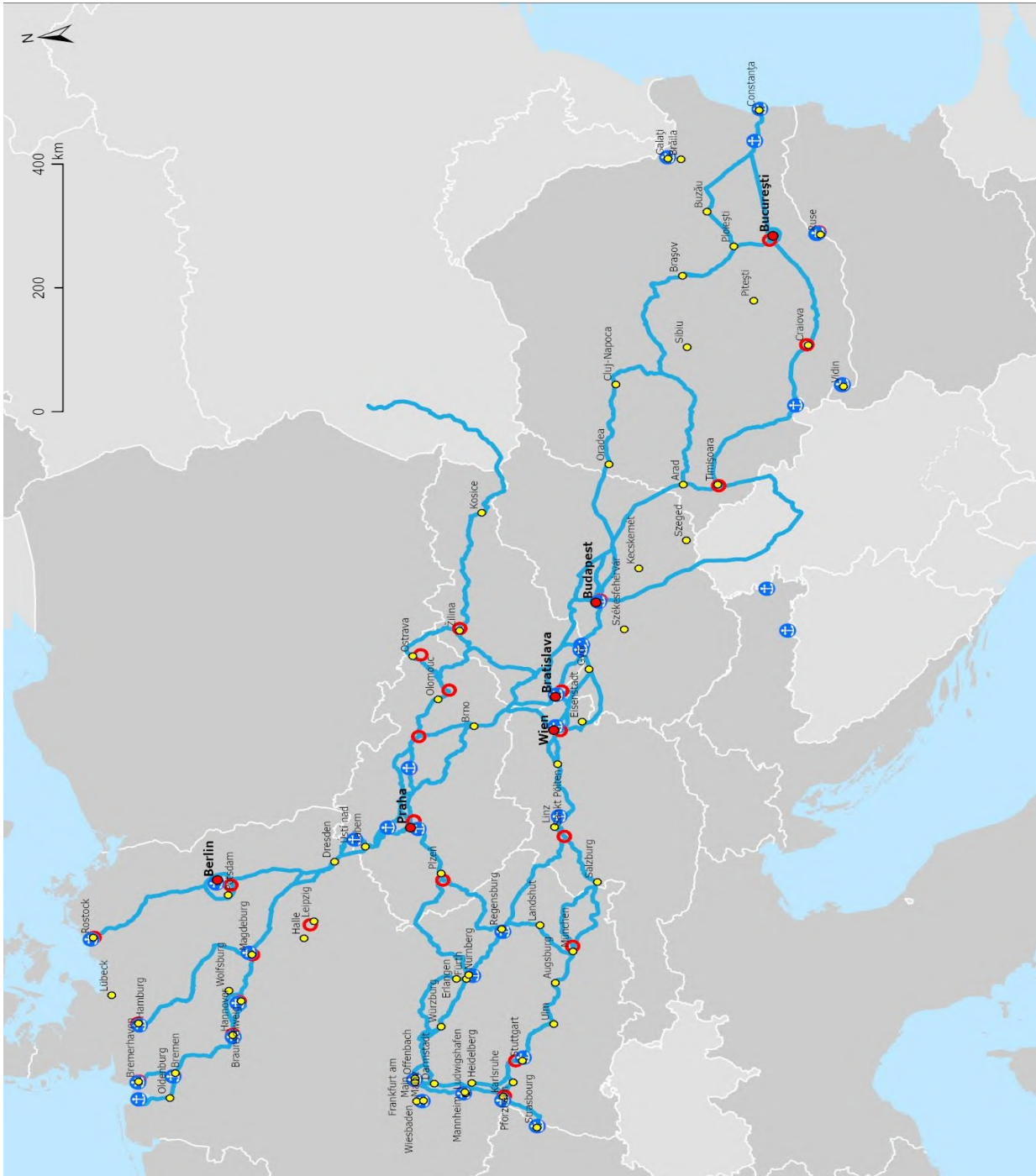
Części mapy ilustrujące przebieg korytarza w państwach trzecich mają charakter orientacyjny.



Korytarz Ren–Dunaj

Kolejowy transport towarowy, porty i terminale kolejowo-drogowe

BE BGCZ DKDE EE IE ELES FR HR IT CYLV LTLUHU MTNL AT PL PT ROSISKFI SE |RS
UA



Kolej	Terminale kolejowo-drogowe	Porty	Węzły miejskie

Części mapy ilustrujące przebieg korytarza w państwach trzecich mają charakter orientacyjny.

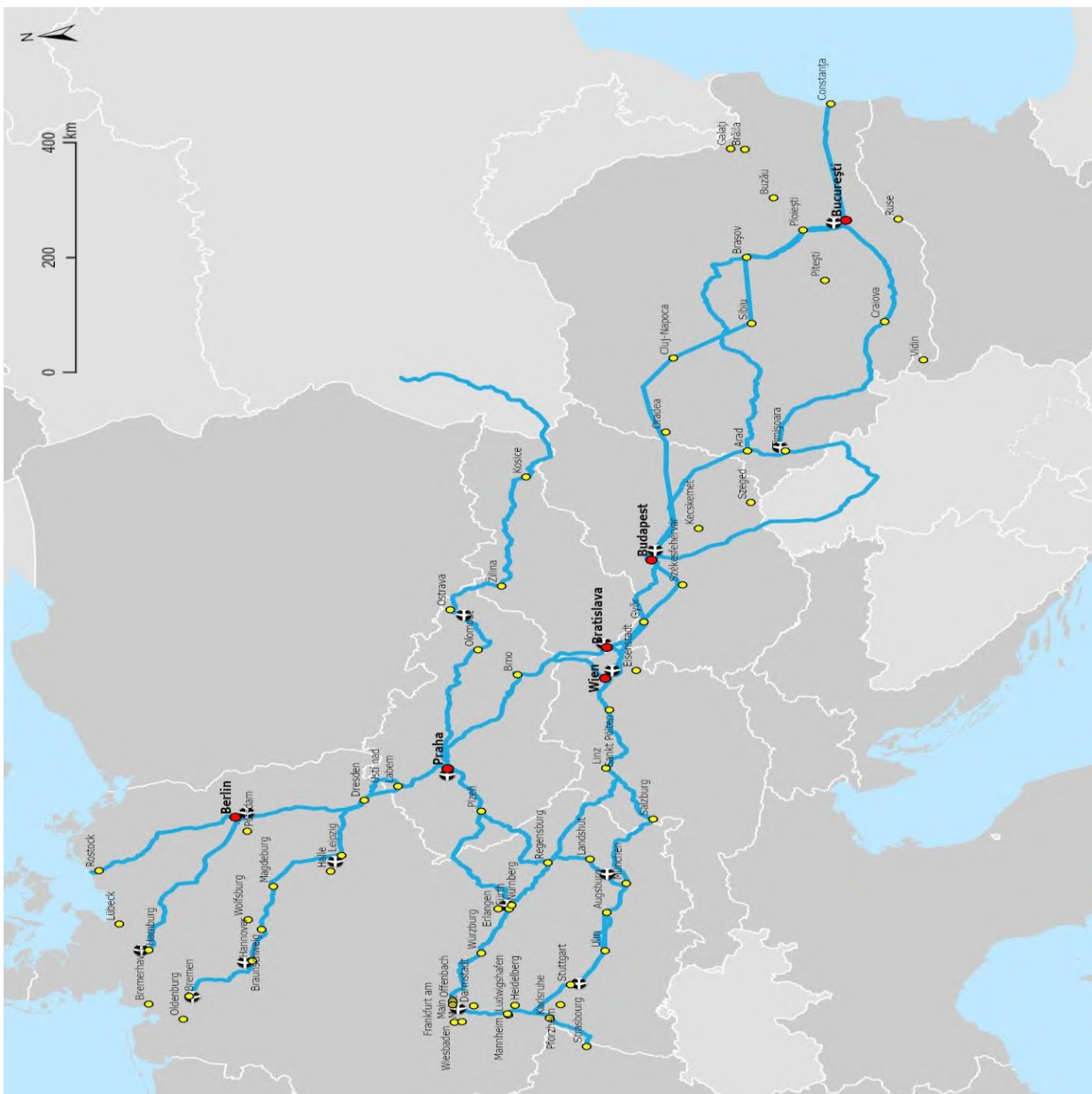


Korytarz Ren–Dunaj

Kolejowe przewozy pasażerskie oraz porty lotnicze

BE BGCZ DKDE EE IE ELES FR HR IT CYLV LTLUHU MTNL AT PL PT ROSISKFI SE |RS

UA



Kolej	Porty lotnicze	Węzły miejskie
—	✈	● TENtec

Części mapy ilustrujące przebieg korytarza w państwach trzech mają charakter orientacyjny.